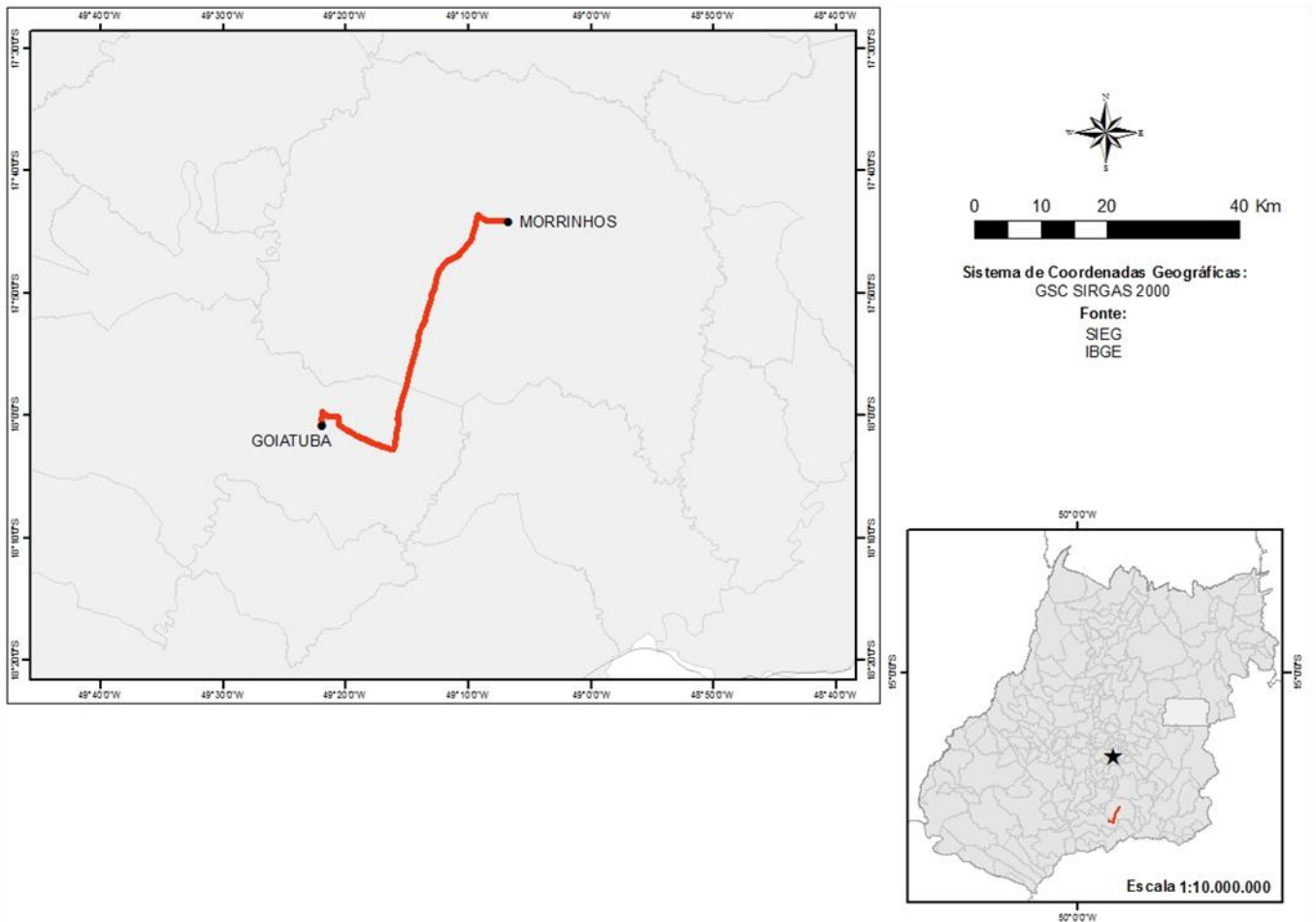


Edital de Licitação Nº XX/Ano
Concessão do Serviço de Transporte Rodoviário Intermunicipal de Passageiros do Estado de Goiás –
TRIP-GO

DESCRIÇÃO DA LINHA					
Número:		L6-004			
Denominação:		Morrinhos - GO / Goiatuba - GO			
Categoria:		B			
Extensão (aproximada):		58 km			
Viagens diárias (mínimo):		4			
Frota (estimada):		1			
Veículo:		Tipo III ou Tipo IV			
Itinerário IDA:			Itinerário VOLTA:		
Seção		Via	Seção		Via
Morrinhos	Goiatuba	BR 153	Goiatuba	Morrinhos	BR 153

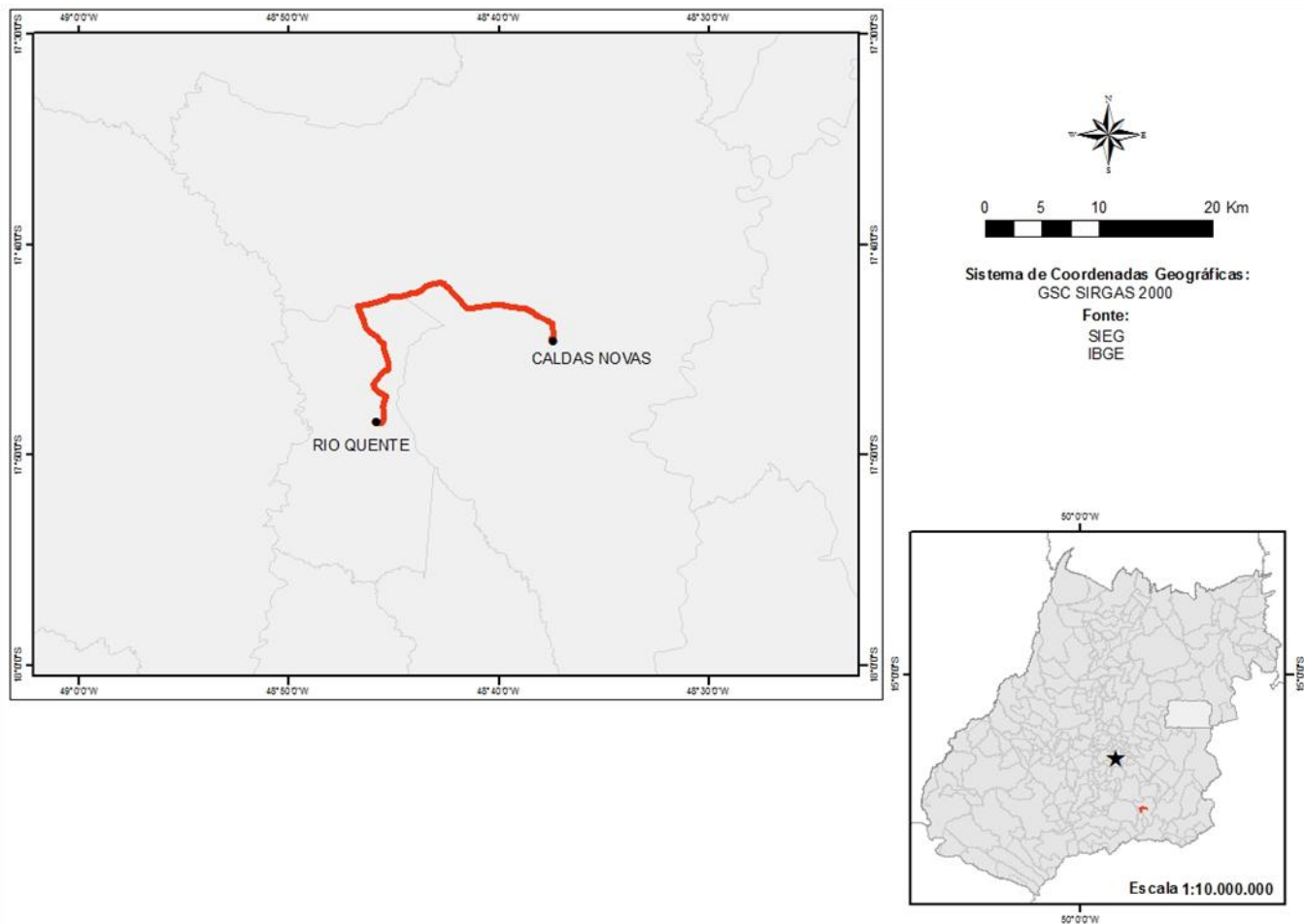
MAPA DA LINHA L6-004



Edital de Licitação Nº XX/Ano
Concessão do Serviço de Transporte Rodoviário Intermunicipal de Passageiros do Estado de Goiás – TRIP-GO

DESCRIÇÃO DA LINHA					
Número:		L6-005			
Denominação:		Rio Quente - GO / Caldas Novas - GO			
Categoria:		A			
Extensão (aproximada):		32 km			
Viagens diárias (mínimo):		38			
Frota (estimada):		3			
Veículo:		Tipo V, Tipo III ou Tipo IV			
Itinerário IDA:			Itinerário VOLTA:		
Seção		Via	Seção		Via
Rio Quente	Caldas Novas	GO 507	Caldas Novas	Rio Quente	GO 507

MAPA DA LINHA L6-005

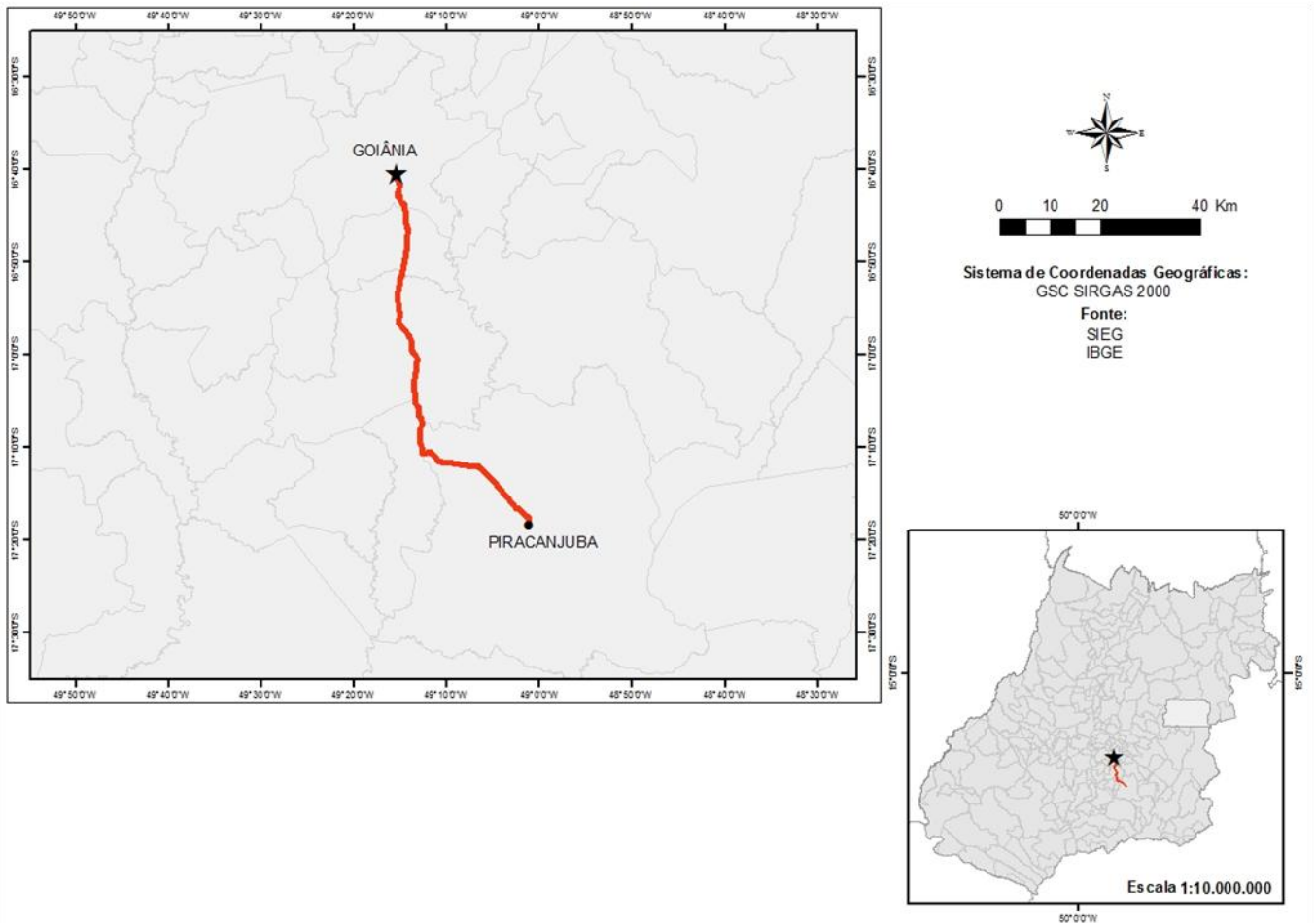


Edital de Licitação Nº XX/Ano

Concessão do Serviço de Transporte Rodoviário Intermunicipal de Passageiros do Estado de Goiás – TRIP-GO

DESCRIÇÃO DA LINHA					
Número:		L6-006			
Denominação:		Piracanjuba - GO / Goiânia - GO			
Categoria:		B			
Extensão (aproximada):		85 km			
Viagens diárias (mínimo):		16			
Frota (estimada):		3			
Veículo:		Tipo III ou Tipo IV			
Itinerário IDA:			Itinerário VOLTA:		
Seção		Via	Seção		Via
Piracanjuba	Goiânia	BR 153	Goiânia	Piracanjuba	BR 153

MAPA DA LINHA L6-006

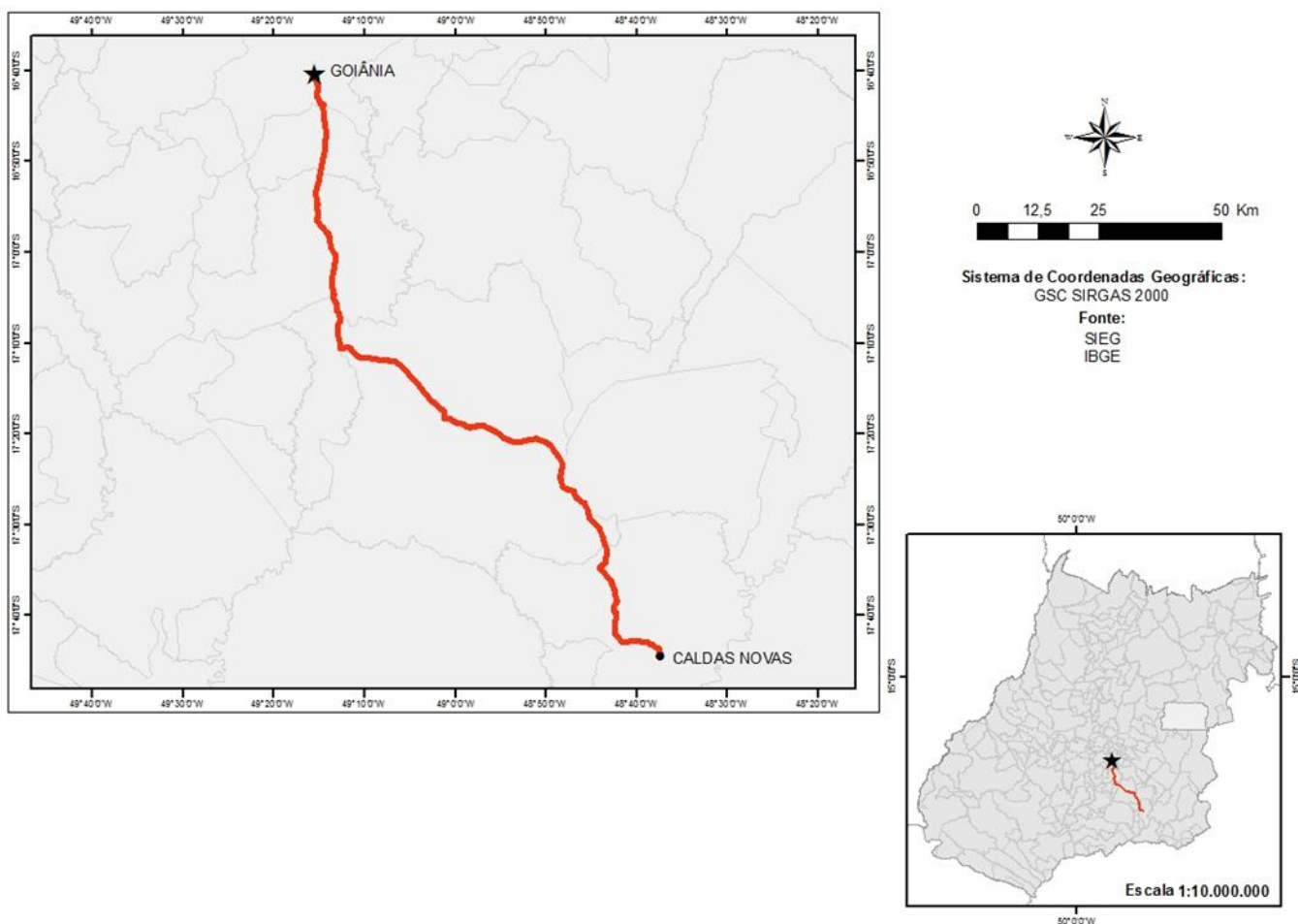


Edital de Licitação Nº XX/Ano

Concessão do Serviço de Transporte Rodoviário Intermunicipal de Passageiros do Estado de Goiás – TRIP-GO

DESCRIÇÃO DA LINHA					
Número:		L6-007			
Denominação:		Caldas Novas - GO / Goiânia - GO			
Categoria:		B			
Extensão (aproximada):		164 km			
Viagens diárias (mínimo):		16			
Frota (estimada):		4			
Veículo:		Tipo IV			
Itinerário IDA:			Itinerário VOLTA:		
Seção		Via	Seção		Via
Caldas Novas	Goiânia	GO 139	Goiânia	Caldas Novas	GO 139

MAPA DA LINHA L6-007

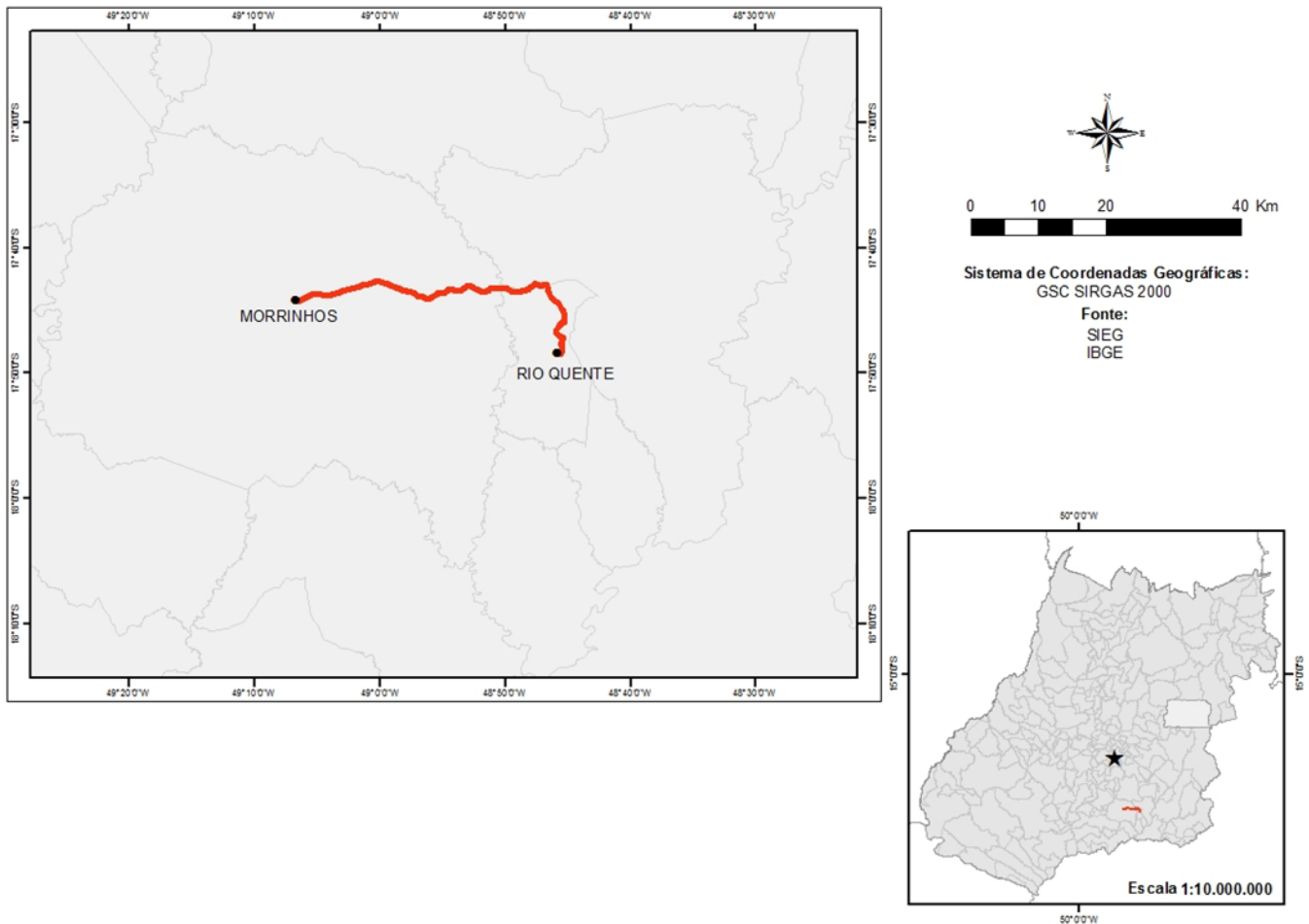


Edital de Licitação Nº XX/Ano

Concessão do Serviço de Transporte Rodoviário Intermunicipal de Passageiros do Estado de Goiás – TRIP-GO

DESCRIÇÃO DA LINHA					
Número:		L6-008			
Denominação:		Rio Quente - GO / Morrinhos - GO			
Categoria:		B			
Extensão (aproximada):		49 km			
Viagens diárias (mínimo):		12			
Frota (estimada):		1			
Veículo:		Tipo III ou Tipo IV			
Itinerário IDA:			Itinerário VOLTA:		
Seção		Via	Seção		Via
Rio Quente	Morrinhos	BR 490	Morrinhos	Rio Quente	BR 490

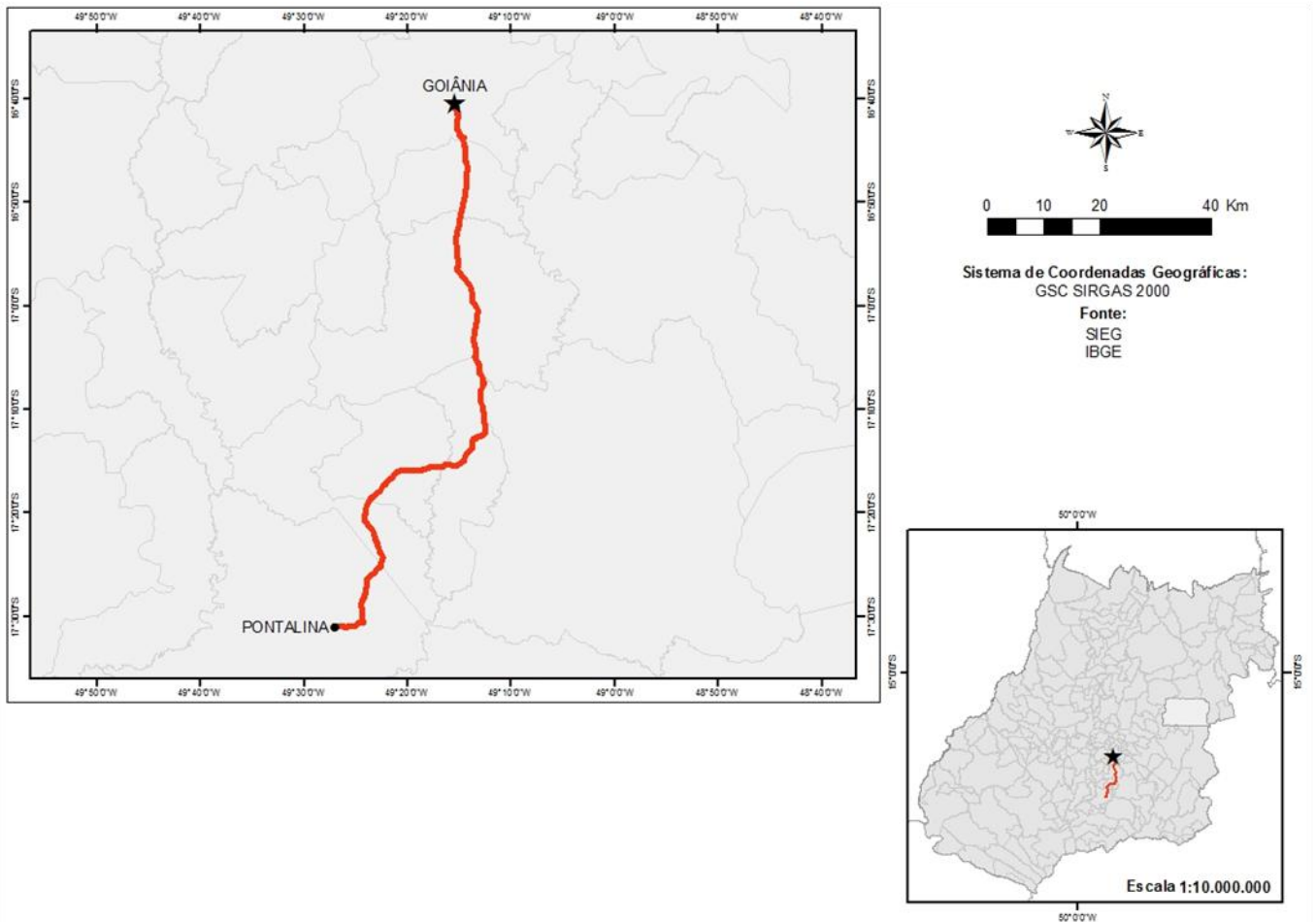
MAPA DA LINHA L6-008



Edital de Licitação Nº XX/Ano
Concessão do Serviço de Transporte Rodoviário Intermunicipal de Passageiros do Estado de Goiás – TRIP-GO

DESCRIÇÃO DA LINHA					
Número:		L6-009			
Denominação:		Pontalina - GO / Goiânia - GO			
Categoria:		B			
Extensão (aproximada):		115 km			
Viagens diárias (mínimo):		8			
Frota (estimada):		2			
Veículo:		Tipo IV			
Itinerário IDA:			Itinerário VOLTA:		
Seção		Via	Seção		Via
Pontalina	Goiânia	BR 153	Goiânia	Pontalina	BR 153

MAPA DA LINHA L6-009




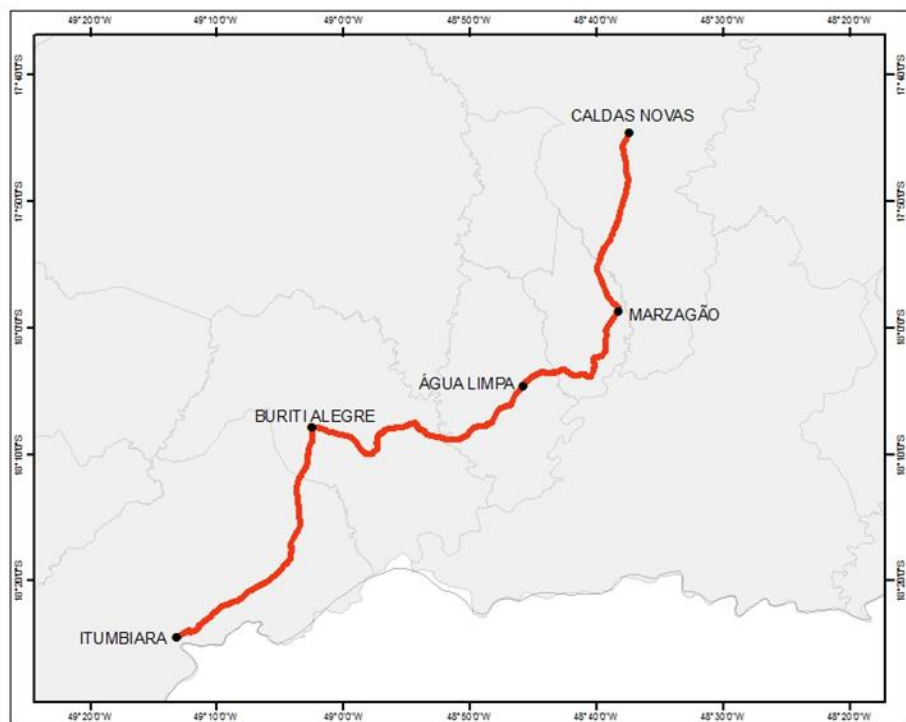


Edital de Licitação Nº XX/Ano

Concessão do Serviço de Transporte Rodoviário Intermunicipal de Passageiros do Estado de Goiás – TRIP-GO

DESCRIÇÃO DA LINHA					
Número:	L6-010				
Denominação:	Itumbiara - GO / Caldas Novas - GO				
Categoria:	B				
Extensão (aproximada):	128 km				
Viagens diárias (mínimo):	4				
Frota (estimada):	1				
Veículo:	Tipo IV				
Itinerário IDA:			Itinerário VOLTA:		
Seção		Via	Seção		Via
Itumbiara	Buriti Alegre	GO 309	Caldas Novas	Marzagão	GO 139
Buriti Alegre	Água Limpa	GO 210	Marzagão	Água Limpa	GO 210
Água Limpa	Marzagão	GO 210	Água Limpa	Buriti Alegre	GO 210
Marzagão	Caldas Novas	GO 139	Buriti Alegre	Itumbiara	GO 309

MAPA DA LINHA L6-010


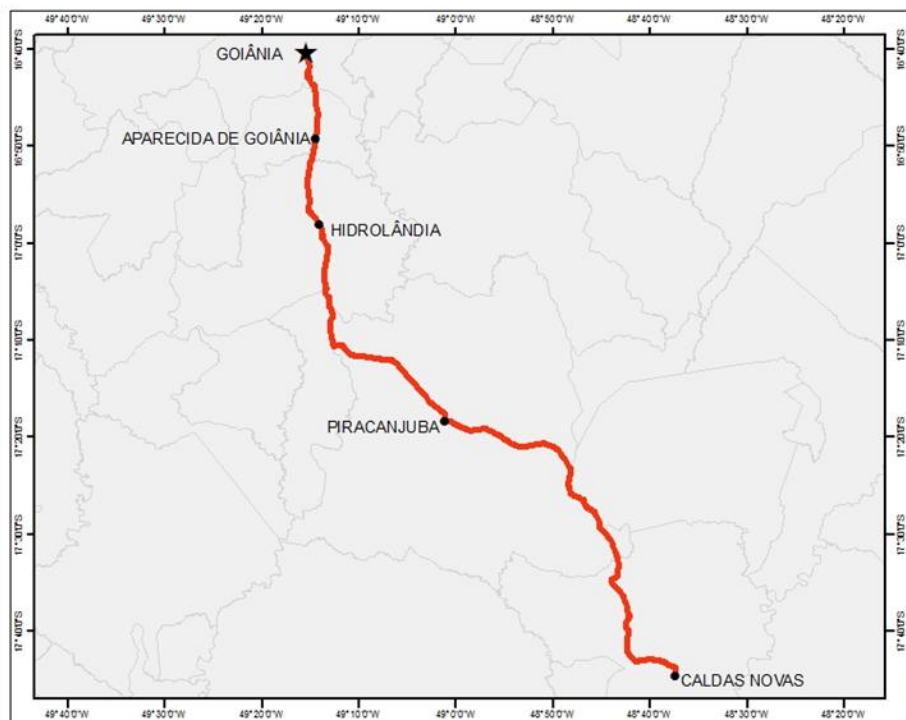


Edital de Licitação Nº XX/Ano

Concessão do Serviço de Transporte Rodoviário Intermunicipal de Passageiros do Estado de Goiás – TRIP-GO

DESCRIÇÃO DA LINHA					
Número:		L6-011			
Denominação:		Caldas Novas - GO / Goiânia - GO			
Categoria:		B			
Extensão (aproximada):		164 km			
Viagens diárias (mínimo):		4			
Frota (estimada):		2			
Veículo:		Tipo IV			
Itinerário IDA:			Itinerário VOLTA:		
Seção		Via	Seção		Via
Caldas Novas	Piracanjuba	GO 139	Goiânia	Aparecida de Goiânia	BR 153
Piracanjuba	Hidrolândia	GO 217	Aparecida de Goiânia	Hidrolândia	BR 153
Hidrolândia	Aparecida de Goiânia	BR 153	Hidrolândia	Piracanjuba	GO 217
Aparecida de Goiânia	Goiânia	BR 153	Piracanjuba	Caldas Novas	GO 139

MAPA DA LINHA L6-011

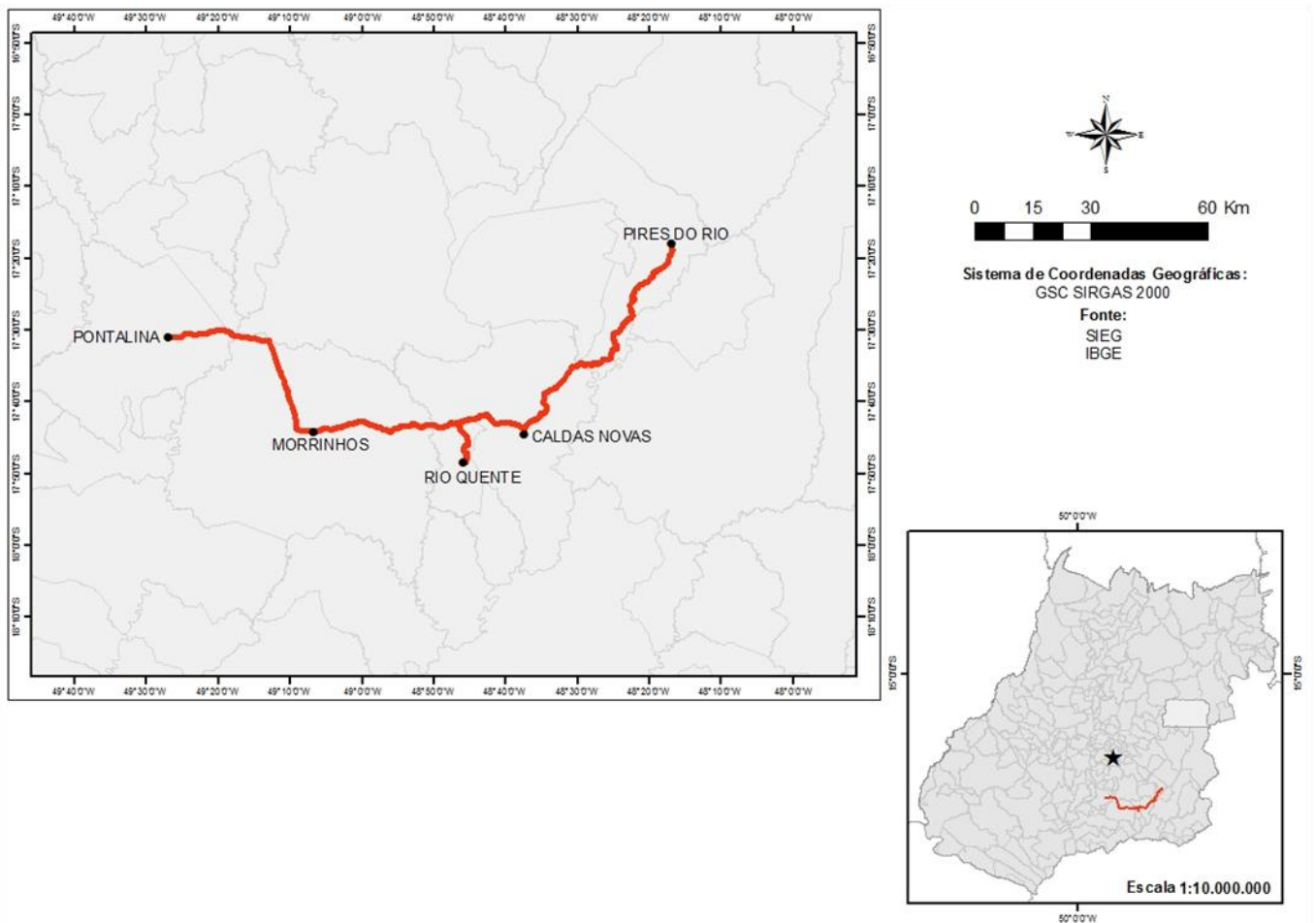


Edital de Licitação Nº XX/Ano

Concessão do Serviço de Transporte Rodoviário Intermunicipal de Passageiros do Estado de Goiás – TRIP-GO

DESCRIÇÃO DA LINHA					
Número:		L6-012			
Denominação:		Pontalina - GO / Pires do Rio - GO			
Categoria:		B			
Extensão (aproximada):		210 km			
Viagens diárias (mínimo):		2			
Frota (estimada):		1			
Veículo:		Tipo IV			
Itinerário IDA:			Itinerário VOLTA:		
Seção		Via	Seção		Via
Pontalina	Morrinhos	BR 153	Pires do Rio	Caldas Novas	GO 309
Morrinhos	Rio Quente	BR 490	Caldas Novas	Rio Quente	GO 507
Rio Quente	Caldas Novas	GO 507	Rio Quente	Morrinhos	BR 490
Caldas Novas	Pires do Rio	GO 309	Morrinhos	Pontalina	BR 153


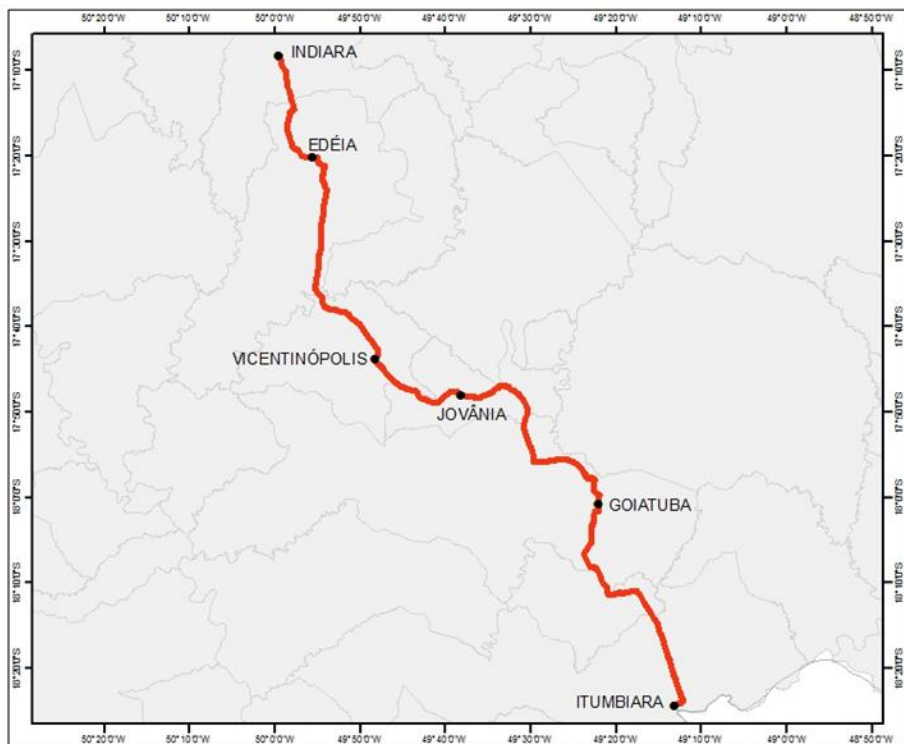
MAPA DA LINHA L6-012



Edital de Licitação Nº XX/Ano
Concessão do Serviço de Transporte Rodoviário Intermunicipal de Passageiros do Estado de Goiás – TRIP-GO

DESCRIÇÃO DA LINHA					
Número:		L6-013			
Denominação:		Indiara - GO / Itumbiara – GO			
Categoria:		B			
Extensão (aproximada):		210 km			
Viagens diárias (mínimo):		4			
Frota (estimada):		2			
Veículo:		Tipo IV			
Itinerário IDA:			Itinerário VOLTA:		
Seção		Via	Seção		Via
Indiara	Edéia	GO 320	Itumbiara	Goiatuba	BR 153
Edéia	Vicentinópolis	GO 320	Goiatuba	Joviânia	GO 320
Vicentinópolis	Joviânia	GO 320	Joviânia	Vicentinópolis	GO 320
Joviânia	Goiatuba	GO 320	Vicentinópolis	Edéia	GO 320
Goiatuba	Itumbiara	BR 153	Edéia	Indiara	GO 320

MAPA DA LINHA L6-013




Edital de Licitação Nº XX/Ano

Concessão do Serviço de Transporte Rodoviário Intermunicipal de Passageiros do Estado de Goiás – TRIP-GO

DESCRIÇÃO DA LINHA					
Número:		L6-014			
Denominação:		Morrinhos - GO / Pontalina - GO			
Categoria:		B			
Extensão (aproximada):		54 km			
Viagens diárias (mínimo):		4			
Frota (estimada):		1			
Veículo:		Tipo III ou Tipo IV			
Itinerário IDA:			Itinerário VOLTA:		
Seção		Via	Seção		Via
Morrinhos	Pontalina	BR 153	Pontalina	Morrinhos	BR 153

MAPA DA LINHA L6-014

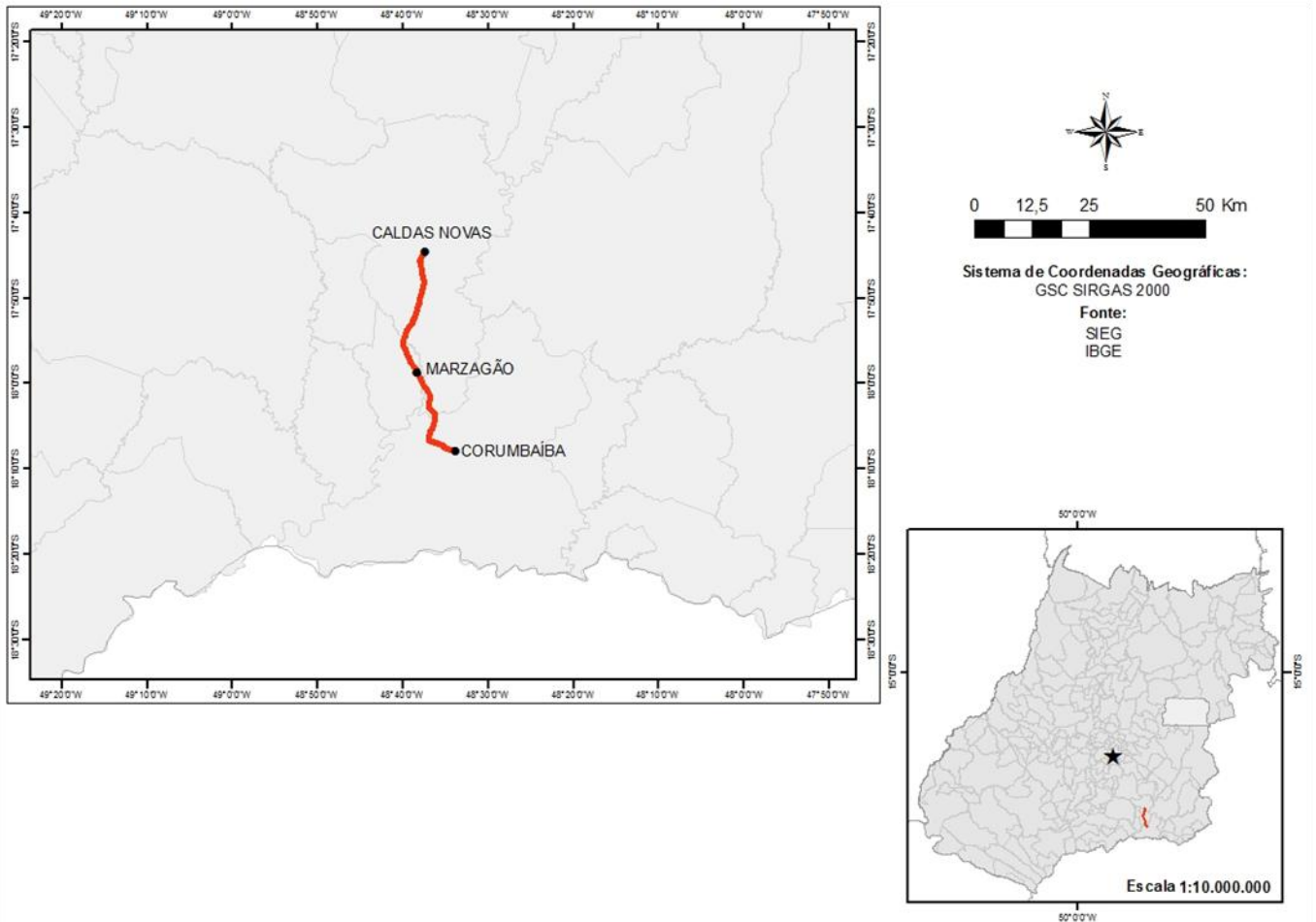


Edital de Licitação Nº XX/Ano

Concessão do Serviço de Transporte Rodoviário Intermunicipal de Passageiros do Estado de Goiás – TRIP-GO

DESCRIÇÃO DA LINHA					
Número:		L6-015			
Denominação:		Corumbaíba - GO / Caldas Novas - GO			
Categoria:		B			
Extensão (aproximada):		50 km			
Viagens diárias (mínimo):		4			
Frota (estimada):		1			
Veículo:		Tipo III ou Tipo IV			
Itinerário IDA:			Itinerário VOLTA:		
Seção		Via	Seção		Via
Corumbaíba	Marzagão	GO 139	Caldas Novas	Marzagão	GO 139
Marzagão	Caldas Novas	GO 139	Marzagão	Corumbaíba	GO 139

MAPA DA LINHA L6-015



Edital de Licitação Nº XX/Ano
Concessão do Serviço de Transporte Rodoviário Intermunicipal de Passageiros do Estado de Goiás – TRIP-GO

DESCRIÇÃO DA LINHA					
Número:	L6-016				
Denominação:	Joviânia - GO / Goiânia - GO				
Categoria:	B				
Extensão (aproximada):	196 km				
Viagens diárias (mínimo):	4				
Frota (estimada):	2				
Veículo:	Tipo IV				
Itinerário IDA:			Itinerário VOLTA:		
Seção		Via	Seção		Via
Joviânia	Aloândia	GO 320	Goiânia	Hidrolândia	BR 153
Aloândia	Pontalina	GO 040	Hidrolândia	Professor Jamil	BR 153
Pontalina	Mairipotaba	GO 040	Professor Jamil	Cromínia	GO 217
Mairipotaba	Cromínia	GO 217	Cromínia	Mairipotaba	GO 217
Cromínia	Professor Jamil	GO 217	Mairipotaba	Pontalina	GO 040
Professor Jamil	Hidrolândia	BR 153	Pontalina	Aloândia	GO 040
Hidrolândia	Goiânia	BR 153	Aloândia	Joviânia	GO 320

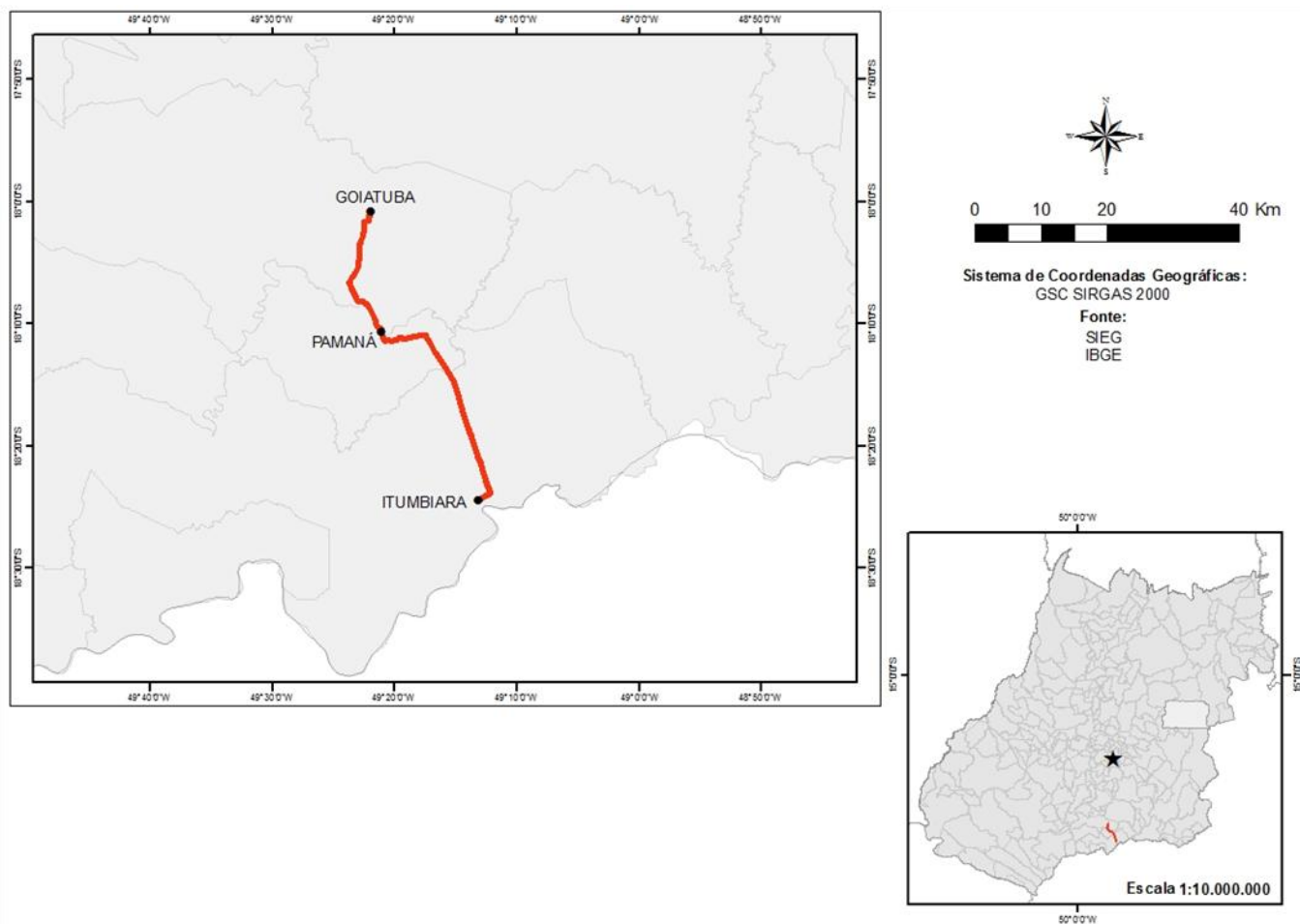
MAPA DA LINHA L6-016



Edital de Licitação Nº XX/Ano
Concessão do Serviço de Transporte Rodoviário Intermunicipal de Passageiros do Estado de Goiás – TRIP-GO

DESCRIÇÃO DA LINHA					
Número:		L6-017			
Denominação:		Goiatuba - GO / Itumbiara - GO			
Categoria:		B			
Extensão (aproximada):		57 km			
Viagens diárias (mínimo):		4			
Frota (estimada):		1			
Veículo:		Tipo III ou Tipo IV			
Itinerário IDA:			Itinerário VOLTA:		
Seção		Via	Seção		Via
Goiatuba	Panamá	GO 515	Itumbiara	Panamá	BR 153
Panamá	Itumbiara	BR 153	Panamá	Goiatuba	GO 515

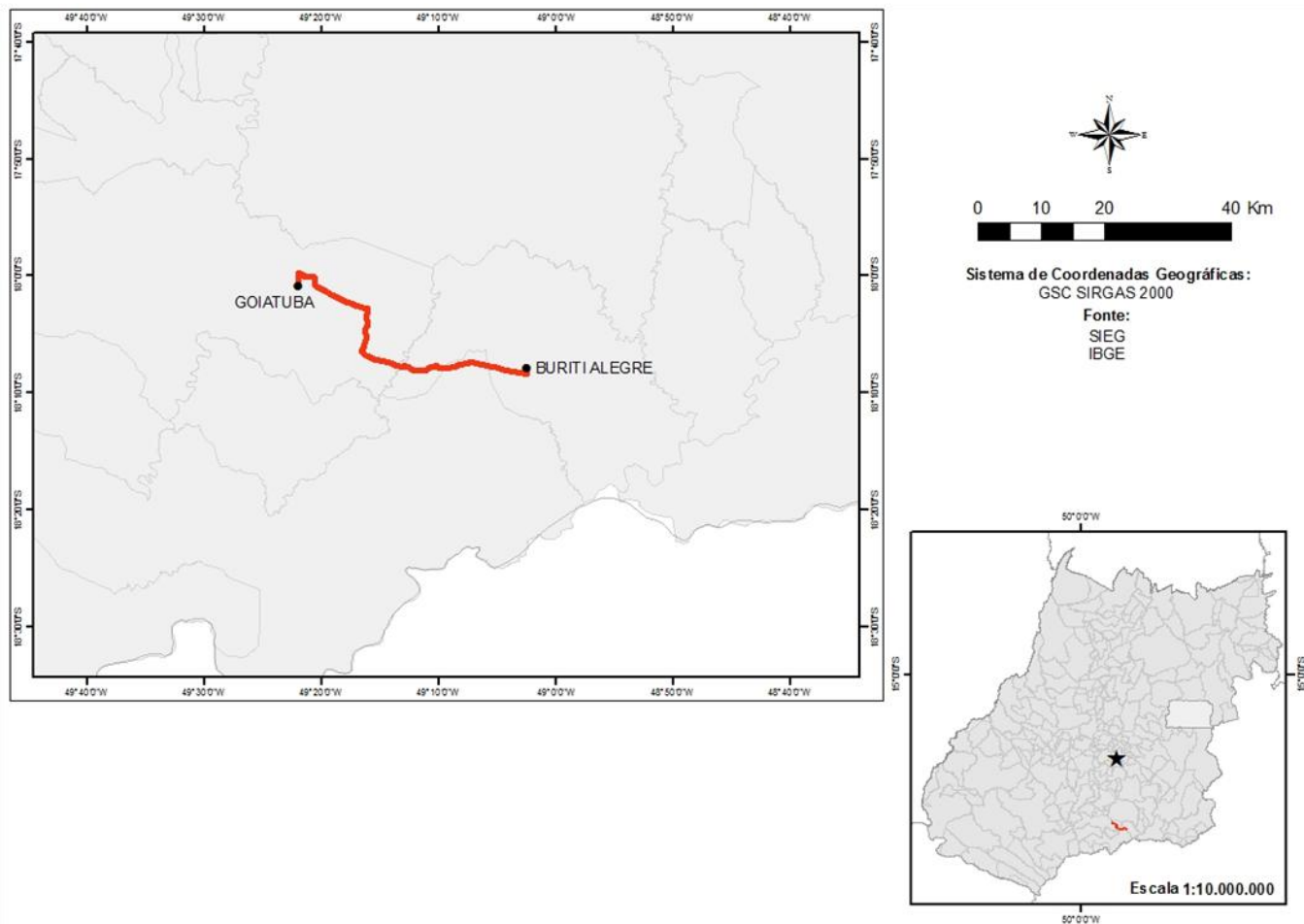
MAPA DA LINHA L6-017



Edital de Licitação Nº XX/Ano
Concessão do Serviço de Transporte Rodoviário Intermunicipal de Passageiros do Estado de Goiás –
TRIP-GO

DESCRIÇÃO DA LINHA					
Número:		L6-018			
Denominação:		BuritiAlegre - GO / Goiatuba - GO			
Categoria:		B			
Extensão (aproximada):		48 km			
Viagens diárias (mínimo):		2			
Frota (estimada):		1			
Veículo:		Tipo III ou Tipo IV			
Itinerário IDA:			Itinerário VOLTA:		
Seção		Via	Seção		Via
Buriti Alegre	Goiatuba	GO 210	Goiatuba	Buriti Alegre	GO 210

MAPA DA LINHA L6-018

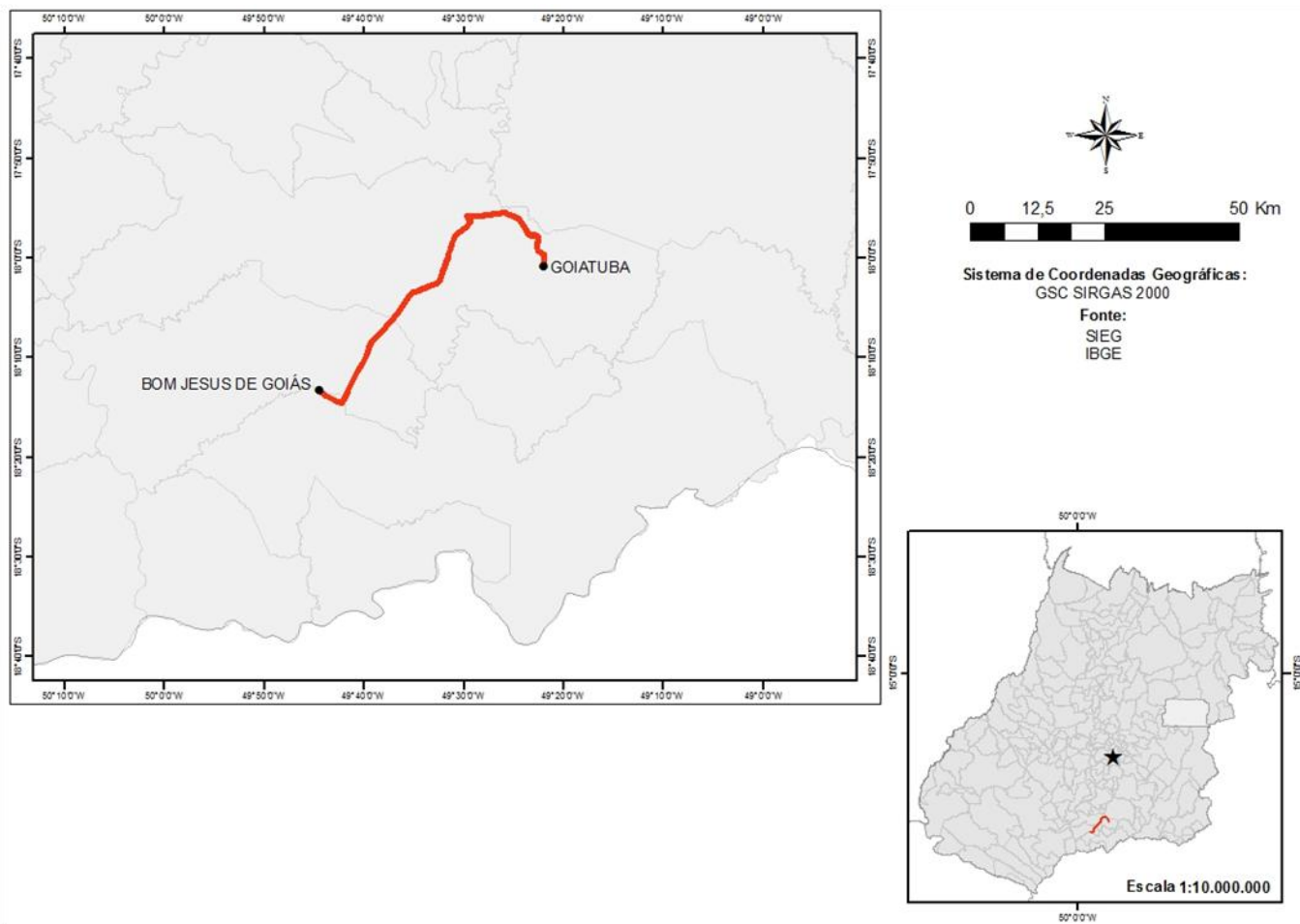


Edital de Licitação Nº XX/Ano

Concessão do Serviço de Transporte Rodoviário Intermunicipal de Passageiros do Estado de Goiás – TRIP-GO

DESCRIÇÃO DA LINHA					
Número:		L6-019			
Denominação:		Bom Jesus de Goiás - GO / Goiatuba - GO			
Categoria:		B			
Extensão (aproximada):		68 km			
Viagens diárias (mínimo):		2			
Frota (estimada):		1			
Veículo:		Tipo I ou superior			
Itinerário IDA:			Itinerário VOLTA:		
Seção		Via	Seção		Via
Bom Jesus de Goiás	Goiatuba	GO 040	Goiatuba	Bom Jesus de Goiás	GO 040

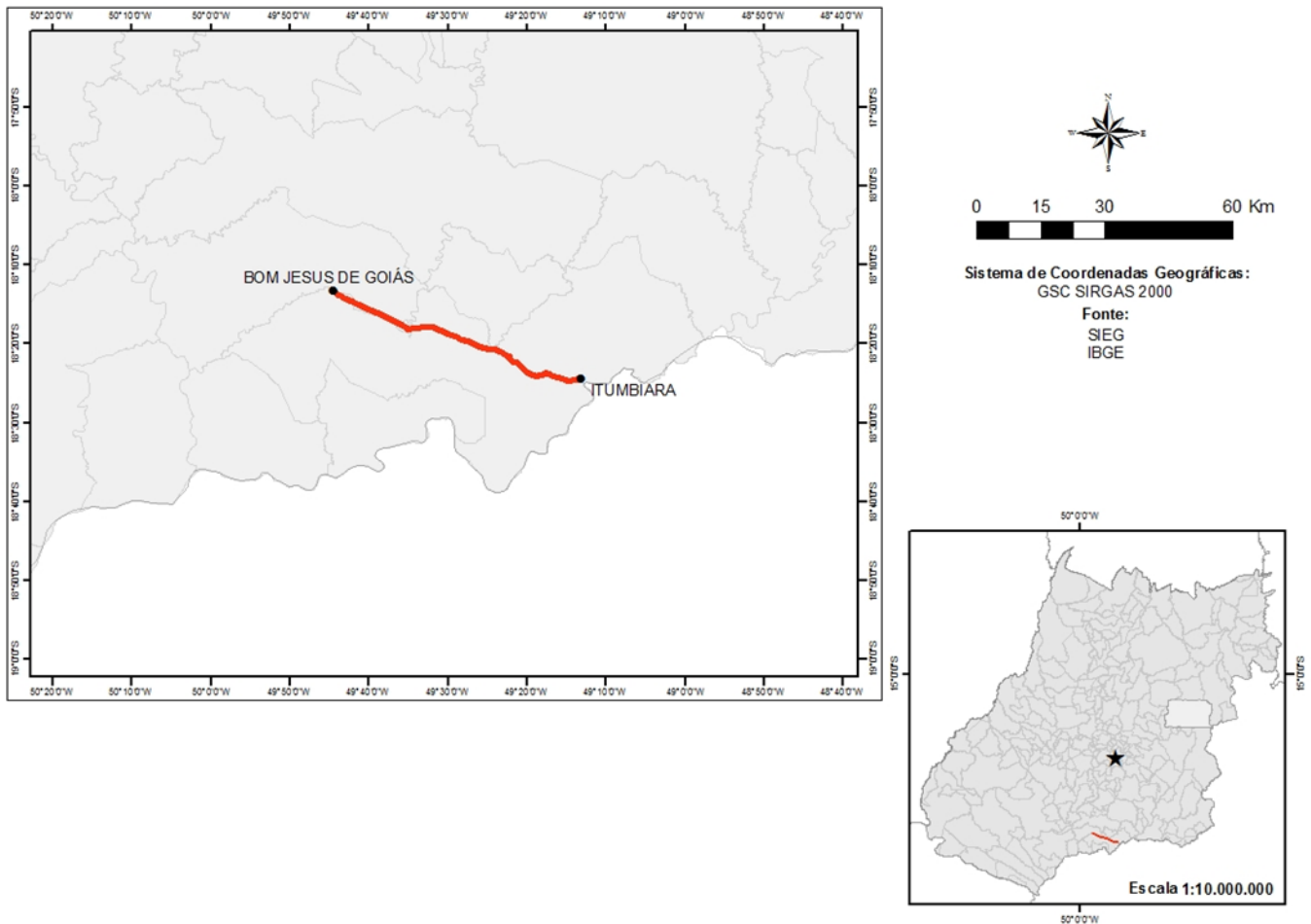
MAPA DA LINHA L6-019



Edital de Licitação N° XX/Ano
Concessão do Serviço de Transporte Rodoviário Intermunicipal de Passageiros do Estado de Goiás – TRIP-GO

DESCRIÇÃO DA LINHA					
Número:		L6-020			
Denominação:		Bom Jesus de Goiás - GO / Itumbiara - GO			
Categoria:		B			
Extensão (aproximada):		61 km			
Viagens diárias (mínimo):		4			
Frota (estimada):		1			
Veículo:		Tipo III ou Tipo IV			
Itinerário IDA:			Itinerário VOLTA:		
Seção		Via	Seção		Via
Bom Jesus de Goiás	Itumbiara	BR 452	Itumbiara	Bom Jesus de Goiás	BR 452

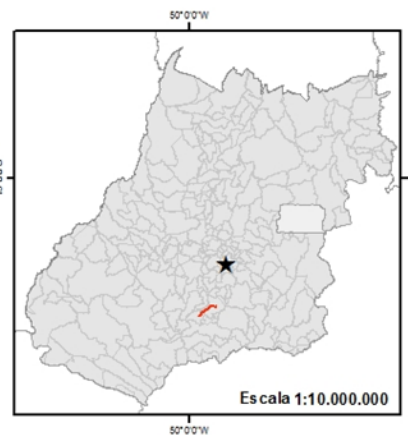

MAPA DA LINHA L6-020



Edital de Licitação Nº XX/Ano
Concessão do Serviço de Transporte Rodoviário Intermunicipal de Passageiros do Estado de Goiás –
TRIP-GO

DESCRIÇÃO DA LINHA					
Número:		L6-021			
Denominação:		Vicentinópolis - GO / Pontalina - GO			
Categoria:		B			
Extensão (aproximada):		50 km			
Viagens diárias (mínimo):		2			
Frota (estimada):		1			
Veículo:		Tipo III ou Tipo IV			
Itinerário IDA:			Itinerário VOLTA:		
Seção		Via	Seção		Via
Vicentinópolis	Pontalina	GO 319	Pontalina	Vicentinópolis	GO 319

MAPA DA LINHA L6-021

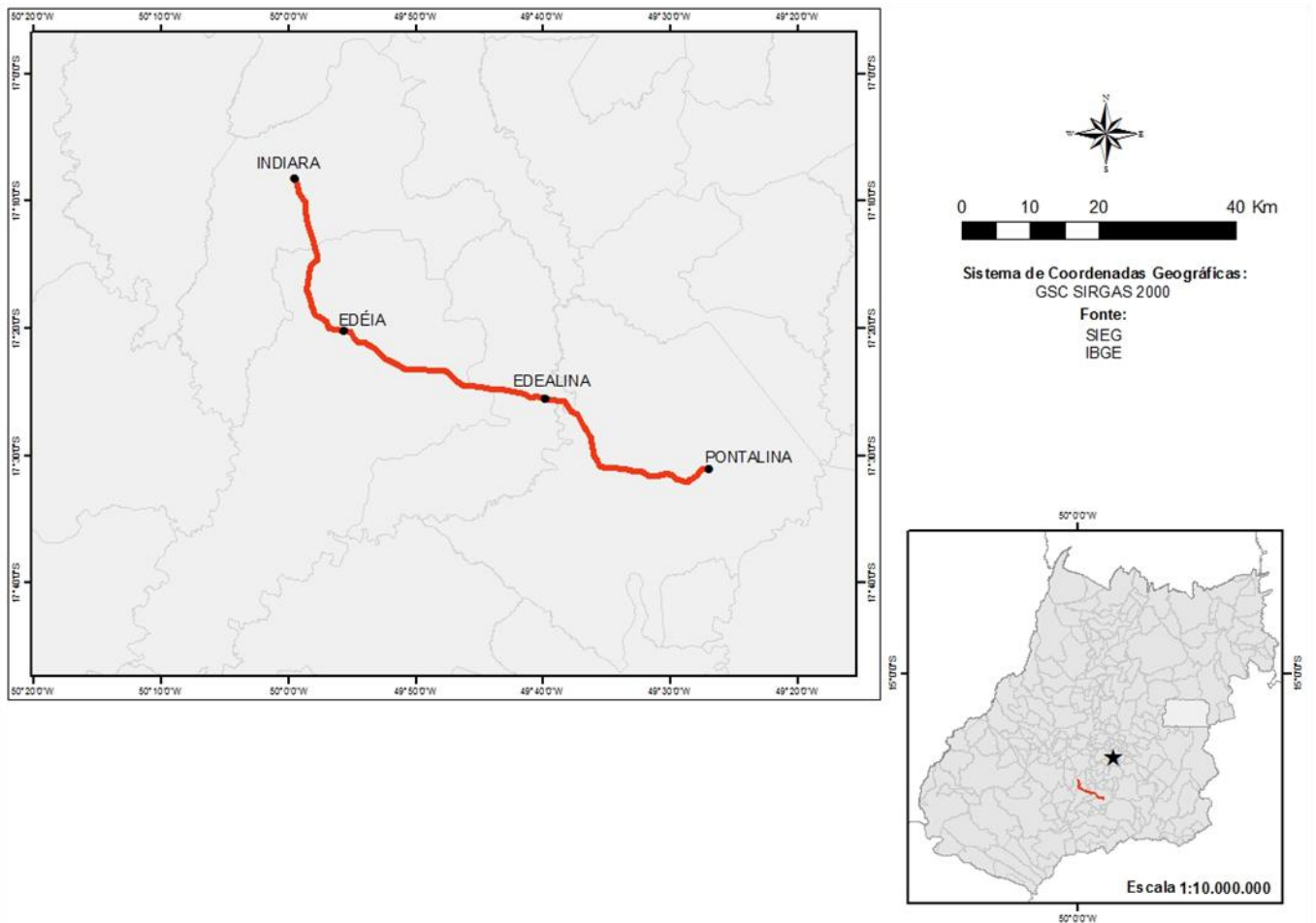


Edital de Licitação Nº XX/Ano

Concessão do Serviço de Transporte Rodoviário Intermunicipal de Passageiros do Estado de Goiás – TRIP-GO

DESCRIÇÃO DA LINHA					
Número:		L6-022			
Denominação:		Pontalina - GO / Indiara - GO			
Categoria:		B			
Extensão (aproximada):		87 km			
Viagens diárias (mínimo):		2			
Frota (estimada):		1			
Veículo:		Tipo III ou Tipo IV			
Itinerário IDA:			Itinerário VOLTA:		
Seção		Via	Seção		Via
Pontalina	Edealina	GO 215	Indiara	Edéia	GO 320
Edealina	Edéia	GO 215	Edéia	Edealina	GO 215
Edéia	Indiara	GO 320	Edealina	Pontalina	GO 215

MAPA DA LINHA L6-022





Edital de Licitação Nº XX/Ano

Concessão do Serviço de Transporte Rodoviário Intermunicipal de Passageiros do Estado de Goiás – TRIP-GO

2.2.7 Lote 7

DESCRIÇÃO DO LOTE 7						
Número da linha	Denominação da linha	Categoria	Extensão aproximada (km)	Frota (estimada)	Tipo de veículo	Viagens diárias (mínimo)
L7-001	Cezarina - GO / Goiânia - GO	B	70	2	Tipo III ou Tipo IV	10
L7-002	Santa Rita do Araguaia - GO / Goiânia - GO	B	517	4	Tipo IV	4
L7-003	Mineiros - GO / Goiânia - GO	B	429	4	Tipo IV	4
L7-004	Jataí - GO / Goiânia - GO	B	321	4	Tipo IV	4
L7-005	Rio Verde - GO / Goiânia - GO	B	235	2	Tipo IV	4
L7-006	Guapó - GO / Indiará - GO	B	64	1	Tipo III ou Tipo IV	4
L7-007	Jataí - GO / Rio Verde - GO	B	88	1	Tipo III ou Tipo IV	4
L7-008	Jataí - GO / Goiânia - GO	B	320	2	Tipo IV	4
L7-009	Santo Antônio da Barra - GO / Acreúna - GO	B	37	1	Tipo III ou Tipo IV	2
L7-010	Santa Rita do Araguaia - GO / Mineiros - GO	B	98	1	Tipo III ou Tipo IV	2
L7-011	Montividiu - GO / Rio Verde - GO	B	48	1	Tipo III ou Tipo IV	10
L7-012	Caçu - GO / Itumbiara - GO	B	222	4	Tipo IV	8
L7-013	Aporé - GO / Rio Verde - GO	B	263	3	Tipo IV	6
L7-014	Cezarina - GO / Palmeiras de Goiás - GO	B	26	1	Tipo III ou Tipo IV	8
L7-015	Palmeiras de Goiás - GO / Goiânia - GO	B	96	2	Tipo IV	6
L7-016	São Simão - GO / Rio Verde - GO	B	199	3	Tipo IV	6
L7-017	Santa Helena de Goiás - GO / Rio Verde - GO	B	37	1	Tipo III ou Tipo IV	6
L7-018	Paranaiguara - GO / São Simão - GO	B	16	1	Tipo III ou Tipo IV	6
L7-019	Quirinópolis - GO / Goiânia - GO	B	292	2	Tipo IV	4
L7-020	Santa Helena de Goiás - GO / Goiatuba - GO	B	155	1	Tipo IV	2
L7-021	Santo Antônio da Barra - GO / Rio Verde - GO	B	42	1	Tipo III ou Tipo IV	6
L7-022	Varjão - GO / Goiânia - GO	B	72	1	Tipo III ou Tipo IV	6
L7-023	Edéia - GO / Goiânia - GO	B	128	1	Tipo IV	4
L7-024	Palminópolis - GO / Goiânia - GO	B	150	2	Tipo IV	4
L7-025	Lagoa Santa - GO / Itajá - GO	B	21	1	Tipo III ou Tipo IV	4



Edital de Licitação Nº XX/Ano

Concessão do Serviço de Transporte Rodoviário Intermunicipal de Passageiros do Estado de Goiás – TRIP-GO

DESCRIÇÃO DO LOTE 7						
L7-026	São Simão - GO / Jataí - GO	B	219	2	Tipo IV	4
L7-027	São Simão - GO / Rio Verde - GO	B	205	1	Tipo IV	2
L7-028	Maurilândia - GO / Santa Helena de Goiás - GO	B	44	1	Tipo III ou Tipo IV	4
L7-029	Paraúna - GO / Montividiu - GO	B	119	1	Tipo II	2
L7-030	Chapadão do Céu - GO / Jataí - GO	B	161	1	Tipo IV	2
L7-031	Aporé - GO / Jataí - GO	B	154	1	Tipo II ou Tipo IV	2
L7-032	Paraúna - GO / Goiânia - GO	B	158	1	Tipo II ou Tipo IV	2
L7-033	Caiapônia - GO / Jataí - GO	B	118	1	Tipo II ou Tipo IV	2
L7-034	Maurilândia - GO / Acreúna - GO	B	83	1	Tipo I ou superior	2
L7-035	Perolândia - GO / Mineiros - GO	B	71	1	Tipo I ou superior	2
L7-036	Itumbiara - GO / Rio Verde - GO	B	224	4	Tipo IV	8
L7-037	Caiapônia - GO / Rio Verde - GO	B	180	1	Tipo II	2
L7-038	Cachoeira Dourada - GO / Itumbiara - GO	B	33	1	Tipo III ou Tipo IV	4

Frota mínima do lote (exceto frota reserva): 58 veículos

Extensão total das linhas do lote (aproximada): 5.715 km

Quilometragem diária percorrida nas linhas (aproximada): 23.828 km

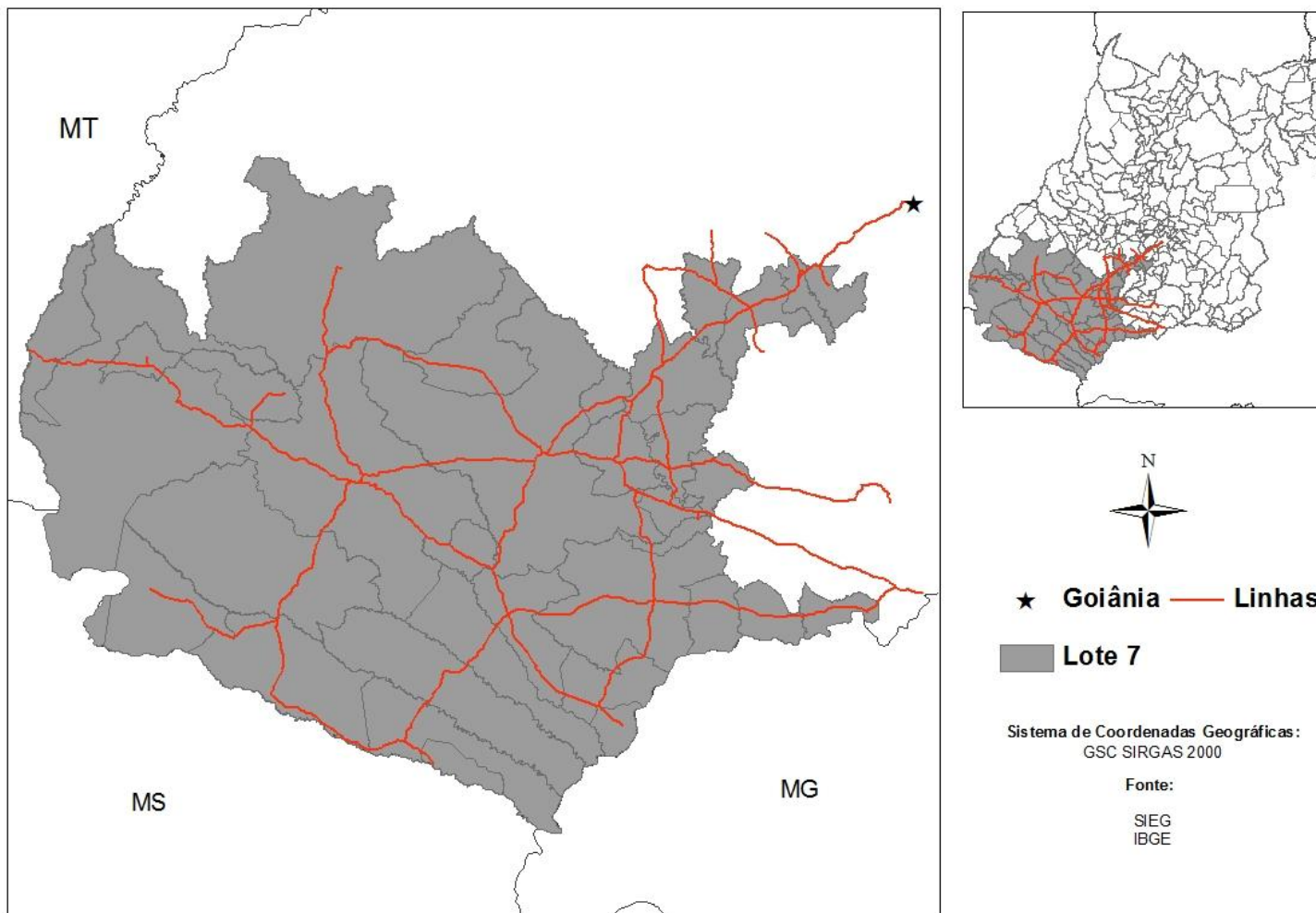
Municípios que compõem a área de responsabilidade:

Acreúna – GO, Aparecida do Rio Doce – GO, Aporé – GO, Cachoeira Alta – GO, Cachoeira Dourada – GO, Caçu – GO, Caiapônia – GO, Castelândia – GO, Cezarina – GO, Chapadão do Céu – GO, Gouvelândia – GO, Inaciolândia – GO, Indiara – GO, Itajá – GO, Itarumã – GO, Jandaia – GO, Jataí – GO, Lagoa Santa – GO, Maurilândia – GO, Mineiros – GO, Montividiu – GO, Paranaiguara – GO, Perolândia – GO, Porteirão – GO, Portelândia – GO, Quirinópolis – GO, Rio Verde – GO, Santa Helena de Goiás – GO, Santa Rita do Araguaia – GO, Santo Antônio da Barra – GO, São Simão – GO, Serranópolis – GO, Turvelândia – GO e Varjão – GO.



Edital de Licitação Nº XX/Ano
Concessão do Serviço de Transporte Rodoviário Intermunicipal de Passageiros do Estado de Goiás – TRIP-GO

MAPA DO LOTE 7

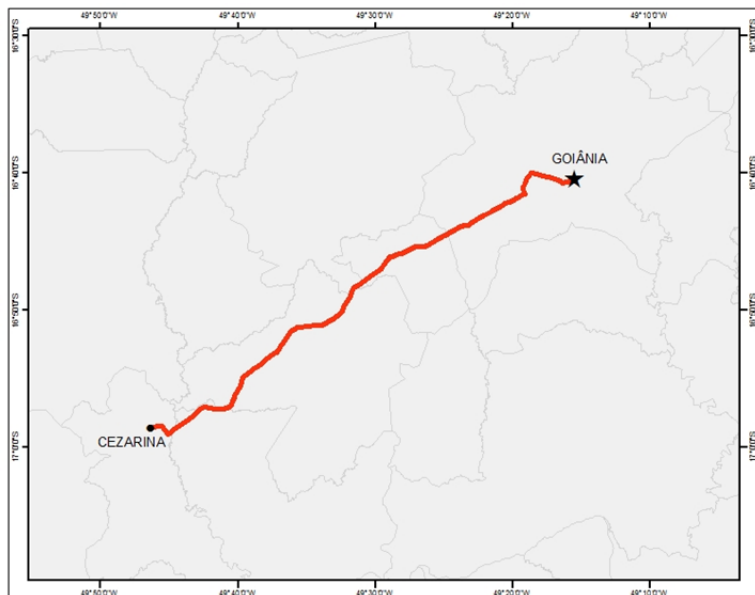




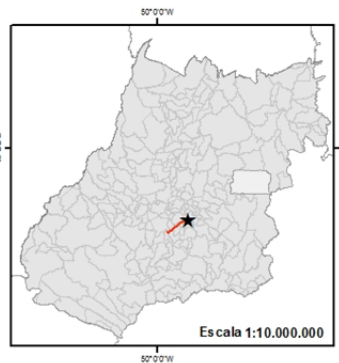
Edital de Licitação N° XX/Ano
Concessão do Serviço de Transporte Rodoviário Intermunicipal de Passageiros do Estado de Goiás –
TRIP-GO

DESCRIÇÃO DA LINHA					
Número:		L7-001			
Denominação:		Cezarina - GO / Goiânia - GO			
Categoria:		B			
Extensão (aproximada):		70 km			
Viagens diárias (mínimo):		10			
Frota (estimada):		2			
Veículo:		Tipo III ou Tipo IV			
Itinerário IDA:			Itinerário VOLTA:		
Seção		Via	Seção		Via
Cezarina	Goiânia	BR 060	Goiânia	Cezarina	BR 060

MAPA DA LINHA L7-001



Sistema de Coordenadas Geográficas:
GSC SIRGAS 2000
Fonte:
SEG
IBGE

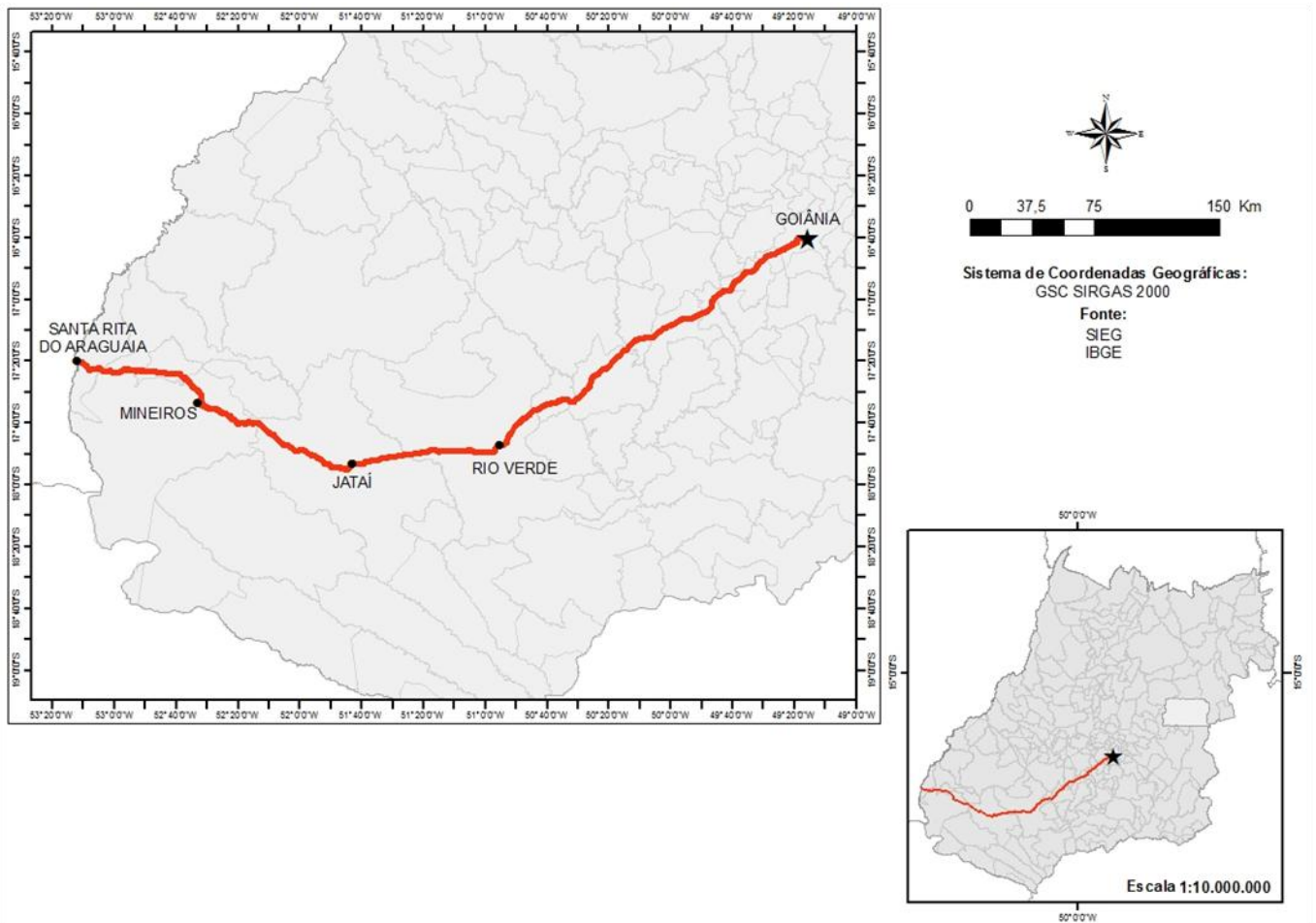


Edital de Licitação Nº XX/Ano

Concessão do Serviço de Transporte Rodoviário Intermunicipal de Passageiros do Estado de Goiás – TRIP-GO

DESCRIÇÃO DA LINHA					
Número:		L7-002			
Denominação:		Santa Rita do Araguaia - GO / Goiânia - GO			
Categoria:		B			
Extensão (aproximada):		517 km			
Viagens diárias (mínimo):		4			
Frota (estimada):		4			
Veículo:		Tipo IV			
Itinerário IDA:			Itinerário VOLTA:		
Seção		Via	Seção		Via
Santa Rita do Araguaia	Mineiros	BR 364	Goiânia	Rio Verde	BR 060
Mineiros	Jataí	BR 364	Rio Verde	Jataí	BR 060
Jataí	Rio Verde	BR 060	Jataí	Mineiros	BR 364
Rio Verde	Goiânia	BR 060	Mineiros	Santa Rita do Araguaia	BR 364

MAPA DA LINHA L7-002

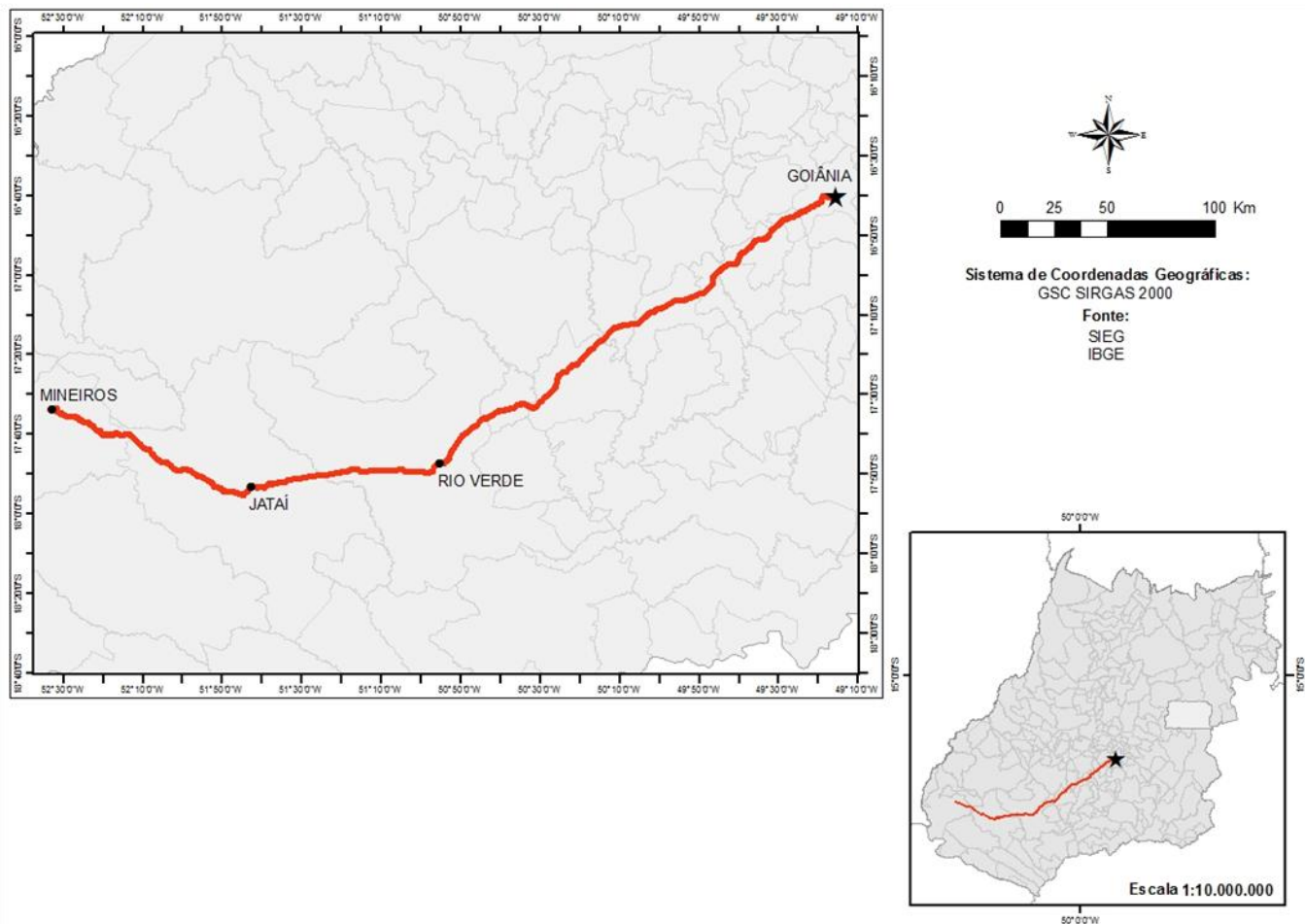


Edital de Licitação Nº XX/Ano

Concessão do Serviço de Transporte Rodoviário Intermunicipal de Passageiros do Estado de Goiás – TRIP-GO

DESCRIÇÃO DA LINHA					
Número:		L7-003			
Denominação:		Mineiros - GO / Goiânia – GO			
Categoria:		B			
Extensão (aproximada):		429 km			
Viagens diárias (mínimo):		4			
Frota (estimada):		4			
Veículo:		Tipo IV			
Itinerário IDA:			Itinerário VOLTA:		
Seção		Via	Seção		Via
Mineiros	Jataí	BR 364	Goiânia	Rio Verde	BR 060
Jataí	Rio Verde	BR 060	Rio Verde	Jataí	BR 060
Rio Verde	Goiânia	BR 060	Jataí	Mineiros	BR 364

MAPA DA LINHA L7-003

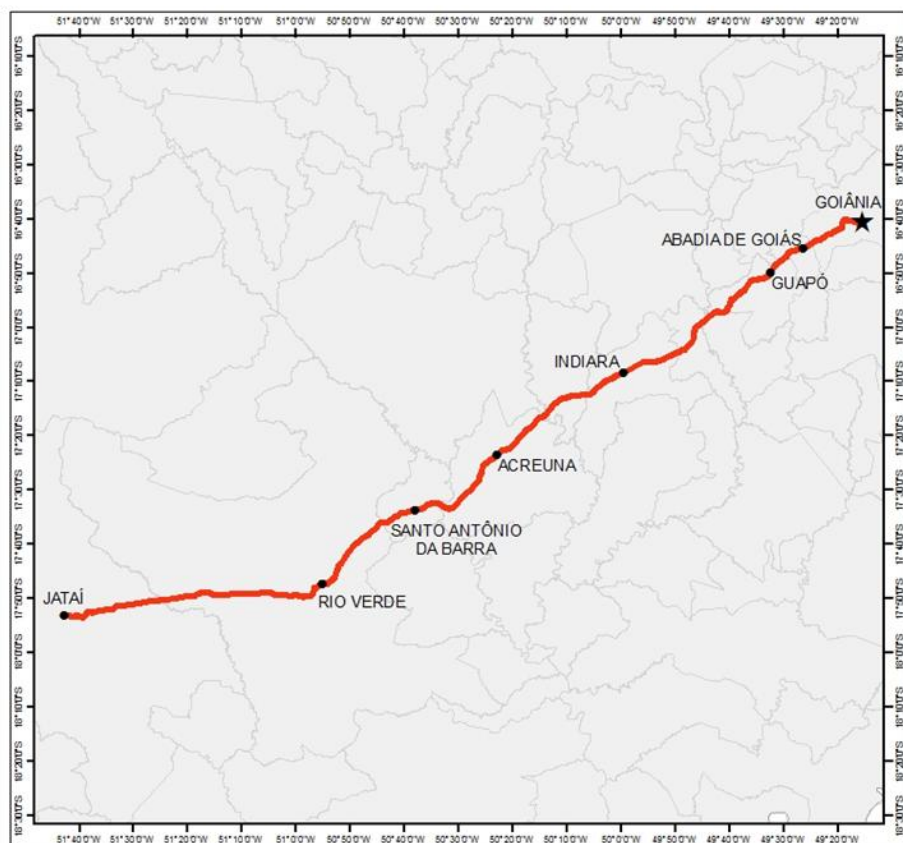


Edital de Licitação Nº XX/Ano

Concessão do Serviço de Transporte Rodoviário Intermunicipal de Passageiros do Estado de Goiás – TRIP-GO

DESCRIÇÃO DA LINHA					
Número:		L7-004			
Denominação:		Jataí - GO / Goiânia - GO			
Categoria:		B			
Extensão (aproximada):		321 km			
Viagens diárias (mínimo):		4			
Frota (estimada):		4			
Veículo:		Tipo IV			
Itinerário IDA:			Itinerário VOLTA:		
Seção		Via	Seção		Via
Jataí	Rio Verde	BR 060	Goiânia	Abadia de Goiás	BR 060
Rio Verde	Santo Antônio da Barra	BR 060	Abadia de Goiás	Guapó	BR 060
Santo Antônio da Barra	Acreúna	BR 060	Guapó	Indiara	BR 060
Acreúna	Indiara	BR 060	Indiara	Acreúna	BR 060
Indiara	Guapó	BR 060	Acreúna	Santo Antônio da Barra	BR 060
Guapó	Abadia de Goiás	BR 060	Santo Antônio da Barra	Rio Verde	BR 060
Abadia de Goiás	Goiânia	BR 060	Rio Verde	Jataí	BR 060

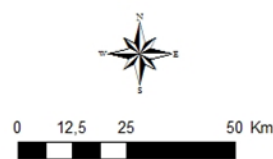
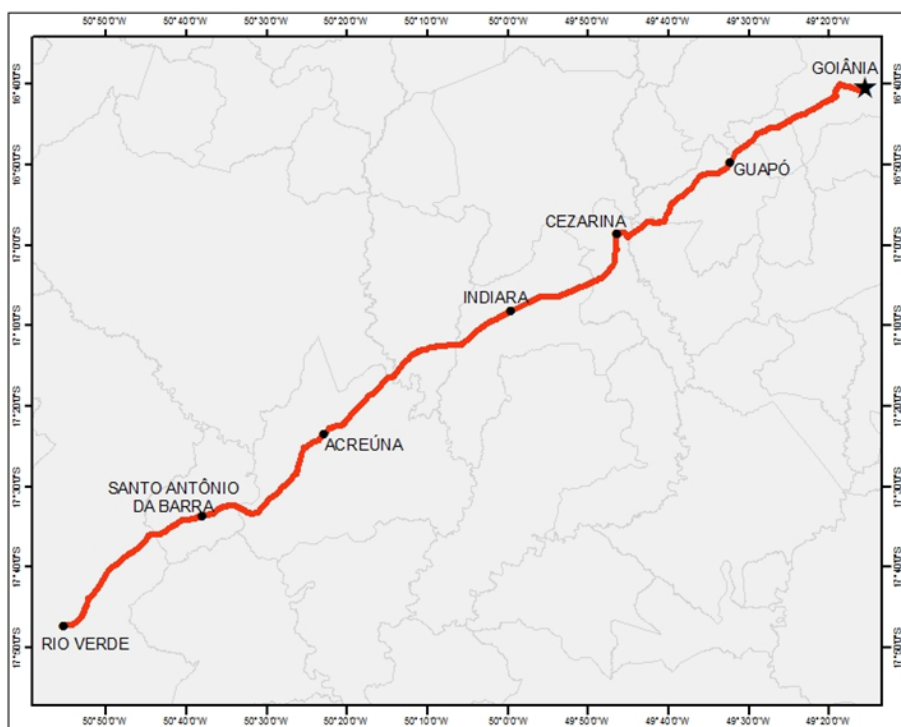
MAPA DA LINHA L7-004



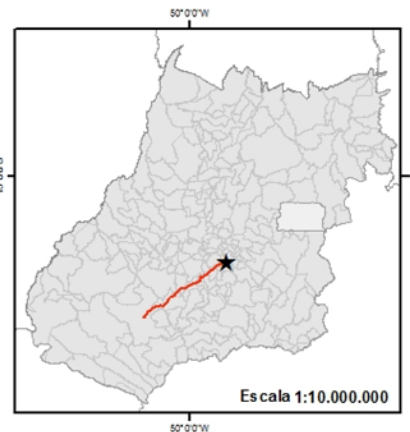
Edital de Licitação Nº XX/Ano
Concessão do Serviço de Transporte Rodoviário Intermunicipal de Passageiros do Estado de Goiás – TRIP-GO

DESCRIÇÃO DA LINHA					
Número:		L7-005			
Denominação:		Rio Verde - GO / Goiânia - GO			
Categoria:		B			
Extensão (aproximada):		235 km			
Viagens diárias (mínimo):		4			
Frota (estimada):		2			
Veículo:		Tipo IV			
Itinerário IDA:			Itinerário VOLTA:		
Seção		Via	Seção		Via
Rio Verde	Santo Antônio da Barra	BR 060	Goiânia	Guapó	BR 060
Santo Antônio da Barra	Acreúna	BR 060	Guapó	Cezarina	BR 060
Acreúna	Indiara	BR 060	Cezarina	Indiara	BR 060
Indiara	Cezarina	BR 060	Indiara	Acreúna	BR 060
Cezarina	Guapó	BR 060	Acreúna	Santo Antônio da Barra	BR 060
Guapó	Goiânia	BR 060	Santo Antônio da Barra	Rio Verde	BR 060

MAPA DA LINHA L7-005



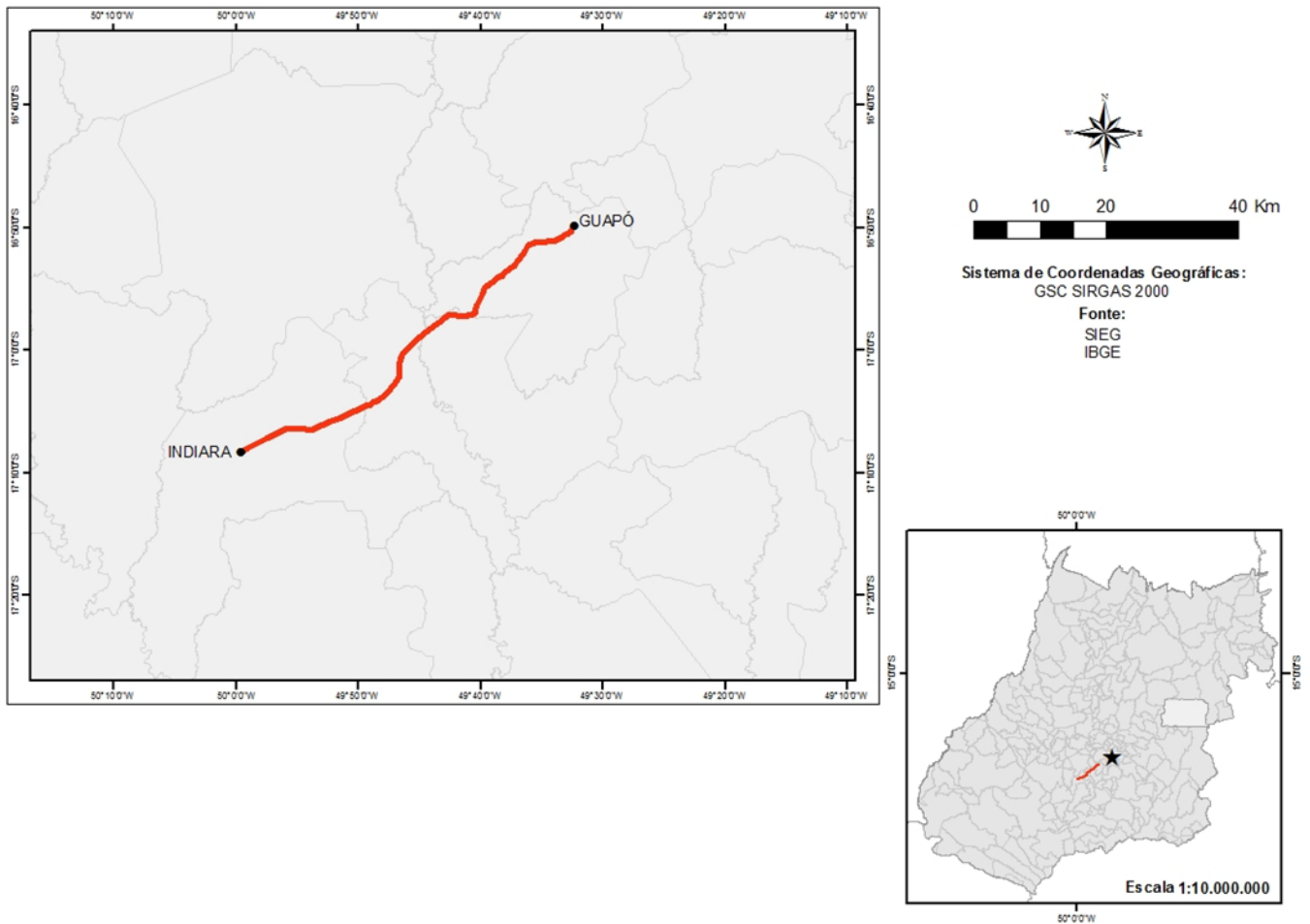
Sistema de Coordenadas Geográficas:
GSC SIRGAS 2000
Fonte:
SIEG
IBGE



Edital de Licitação N° XX/Ano
Concessão do Serviço de Transporte Rodoviário Intermunicipal de Passageiros do Estado de Goiás – TRIP-GO

DESCRIÇÃO DA LINHA					
Número:		L7-006			
Denominação:		Guapó - GO / Indiará - GO			
Categoria:		B			
Extensão (aproximada):		64 km			
Viagens diárias (mínimo):		4			
Frota (estimada):		1			
Veículo:		Tipo III ou Tipo IV			
Itinerário IDA:			Itinerário VOLTA:		
Seção		Via	Seção		Via
Guapó	Indiará	BR 060	Indiará	Guapó	BR 060

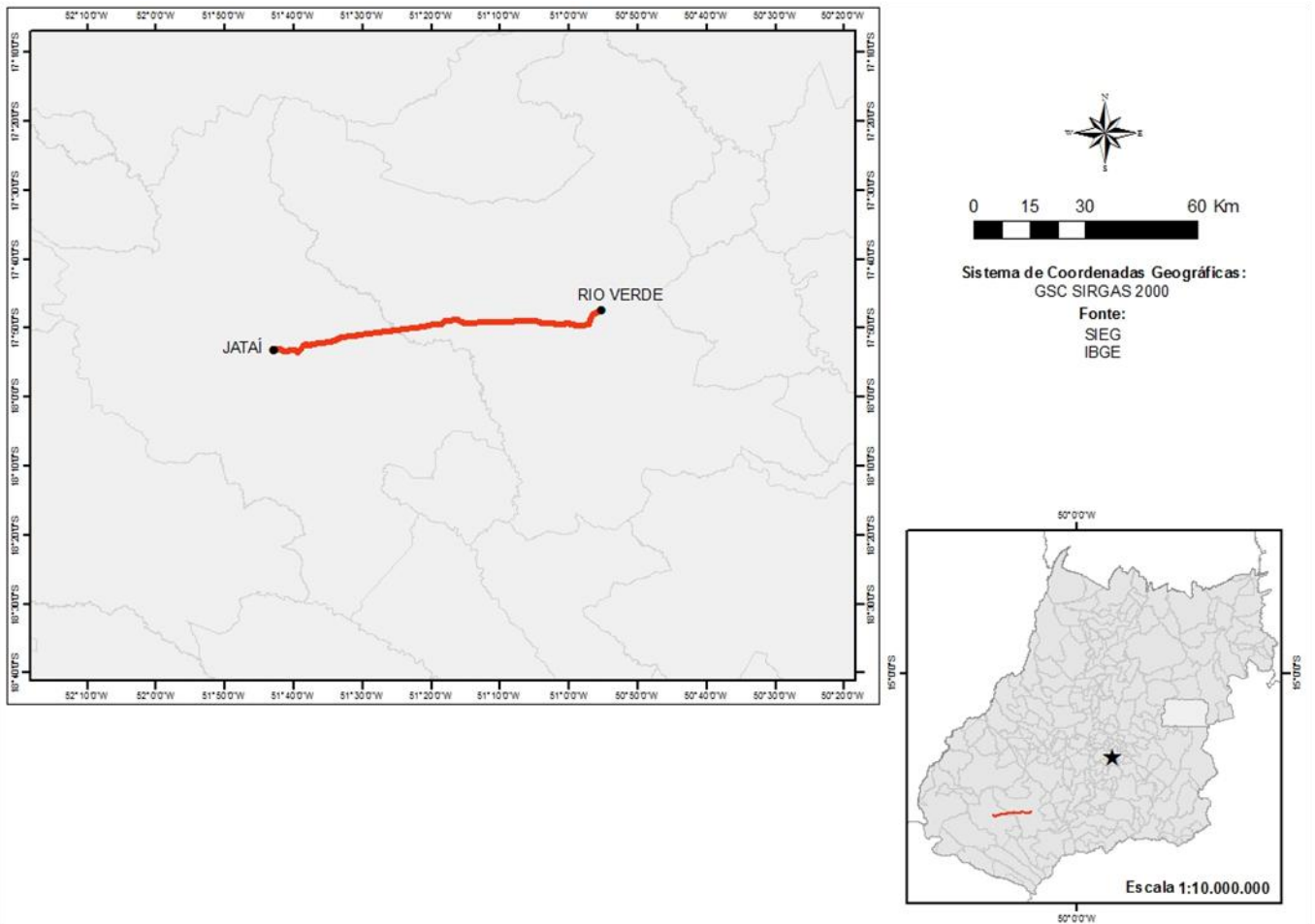
MAPA DA LINHA L7-006



Edital de Licitação Nº XX/Ano
Concessão do Serviço de Transporte Rodoviário Intermunicipal de Passageiros do Estado de Goiás – TRIP-GO

DESCRIÇÃO DA LINHA					
Número:		L7-007			
Denominação:		Jataí - GO / Rio Verde - GO			
Categoria:		B			
Extensão (aproximada):		88 km			
Viagens diárias (mínimo):		4			
Frota (estimada):		1			
Veículo:		Tipo III ou Tipo IV			
Itinerário IDA:			Itinerário VOLTA:		
Seção		Via	Seção		Via
Jataí	Rio Verde	BR 060	Rio Verde	Jataí	BR 060

MAPA DA LINHA L7-007

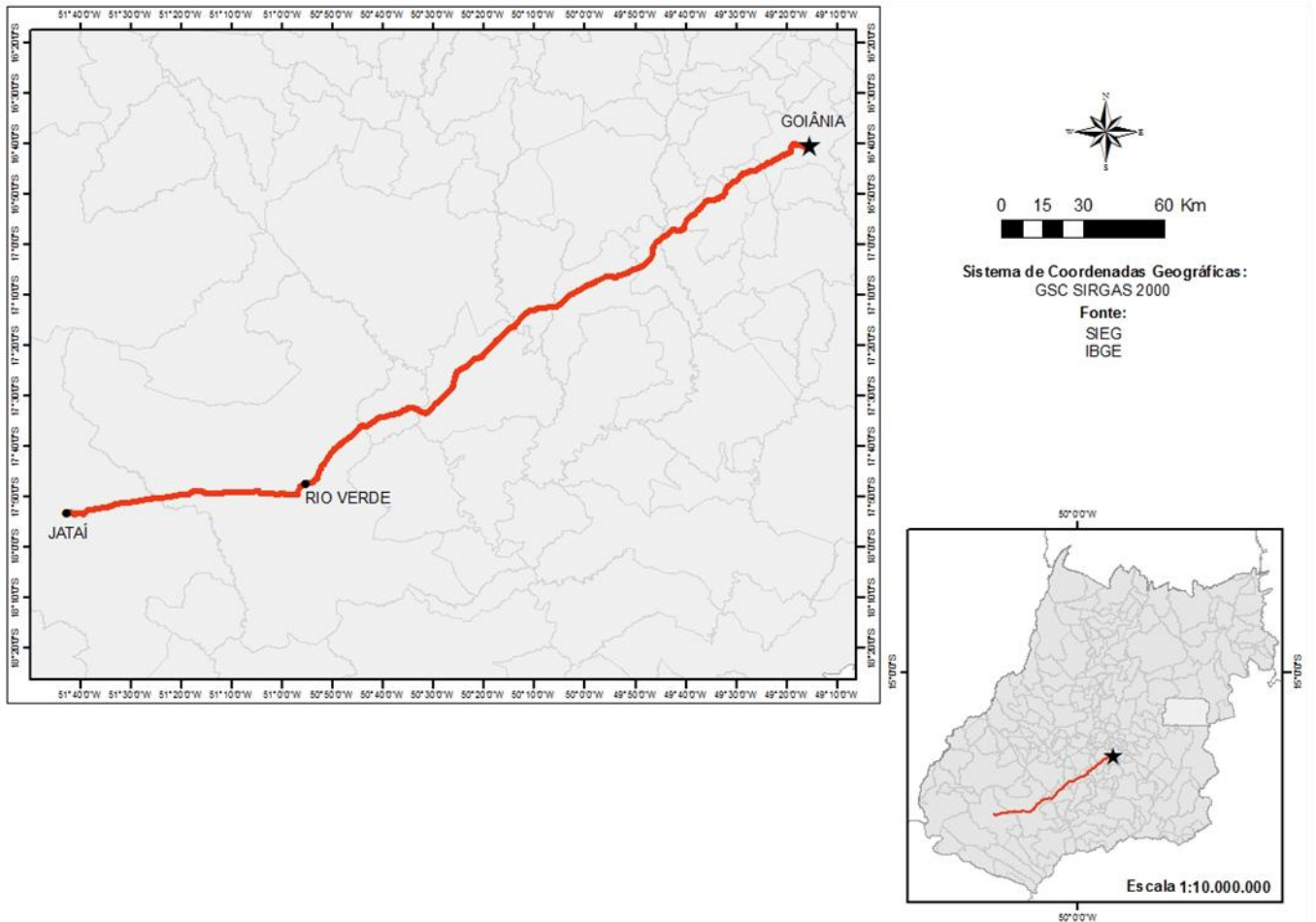


Edital de Licitação Nº XX/Ano

Concessão do Serviço de Transporte Rodoviário Intermunicipal de Passageiros do Estado de Goiás – TRIP-GO

DESCRIÇÃO DA LINHA					
Número:		L7-008			
Denominação:		Jataí - GO / Goiânia - GO			
Categoria:		B			
Extensão (aproximada):		320 km			
Viagens diárias (mínimo):		4			
Frota (estimada):		2			
Veículo:		Tipo IV			
Itinerário IDA:			Itinerário VOLTA:		
Seção		Via	Seção		Via
Jataí	Rio Verde	BR 060	Goiânia	Rio Verde	BR 060
Rio Verde	Goiânia	BR 060	Rio Verde	Jataí	BR 060

MAPA DA LINHA L7-008

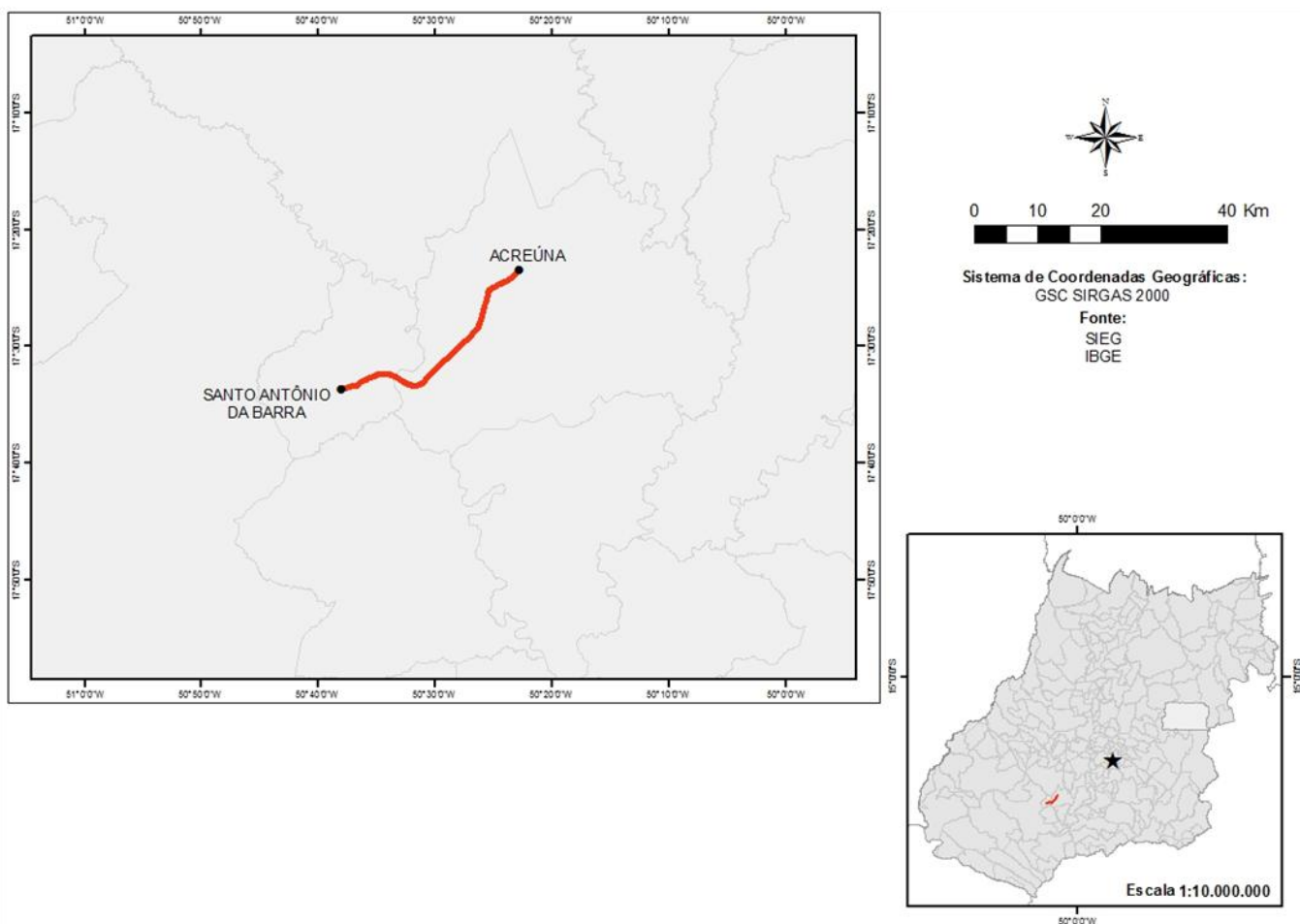


Edital de Licitação Nº XX/Ano

Concessão do Serviço de Transporte Rodoviário Intermunicipal de Passageiros do Estado de Goiás – TRIP-GO

DESCRIÇÃO DA LINHA					
Número:		L7-009			
Denominação:		Santo Antônio da Barra - GO / Acreúna - GO			
Categoria:		B			
Extensão (aproximada):		37 km			
Viagens diárias (mínimo):		2			
Frota (estimada):		1			
Veículo:		Tipo III ou Tipo IV			
Itinerário IDA:			Itinerário VOLTA:		
Seção		Via	Seção		Via
Santo Antônio da Barra	Acreúna	BR 060	Acreúna	Santo Antônio da Barra	BR 060

MAPA DA LINHA L7-009



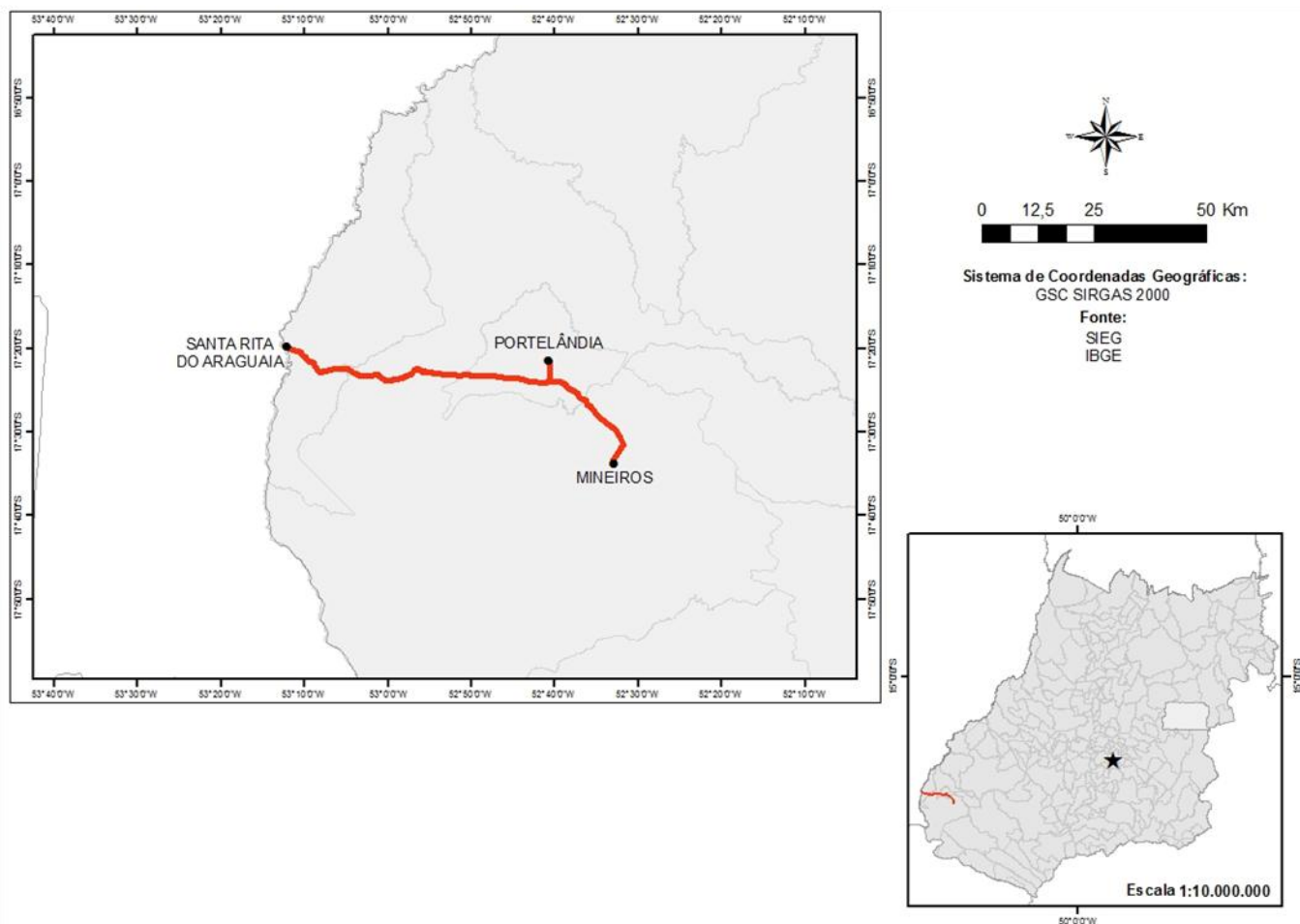


Edital de Licitação Nº XX/Ano

Concessão do Serviço de Transporte Rodoviário Intermunicipal de Passageiros do Estado de Goiás – TRIP-GO

DESCRIÇÃO DA LINHA					
Número:		L7-010			
Denominação:		Santa Rita do Araguaia - GO / Mineiros - GO			
Categoria:		B			
Extensão (aproximada):		98 km			
Viagens diárias (mínimo):		2			
Frota (estimada):		1			
Veículo:		Tipo III ou Tipo IV			
Itinerário IDA:			Itinerário VOLTA:		
Seção		Via	Seção		Via
Santa Rita do Araguaia	Portelândia	BR 364	Mineiros	Portelândia	BR 364
Portelândia	Mineiros	BR 364	Portelândia	Santa Rita do Araguaia	BR 364


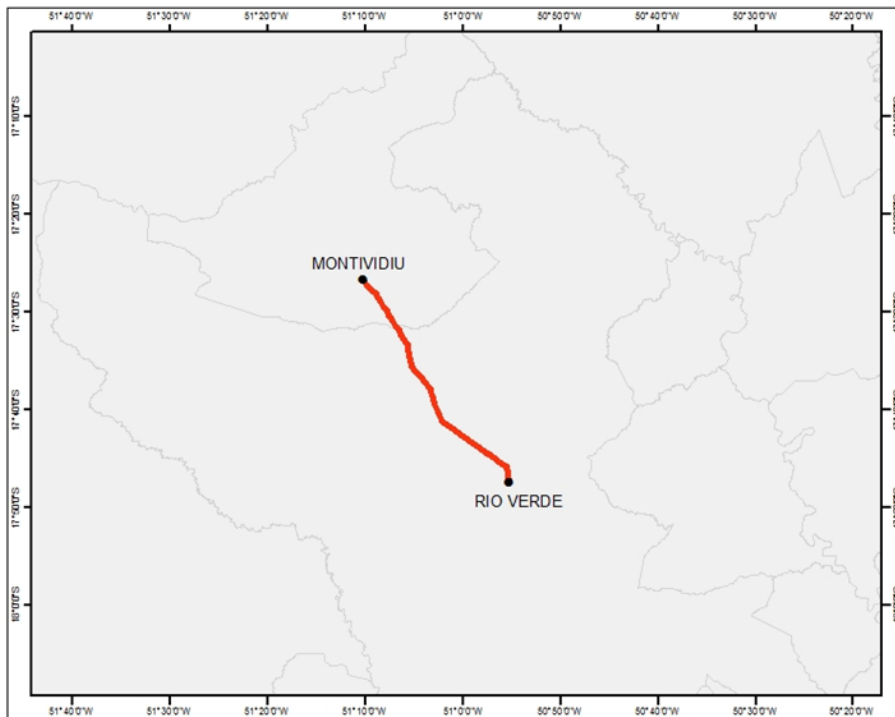
MAPA DA LINHA L7-010



Edital de Licitação Nº XX/Ano
Concessão do Serviço de Transporte Rodoviário Intermunicipal de Passageiros do Estado de Goiás – TRIP-GO

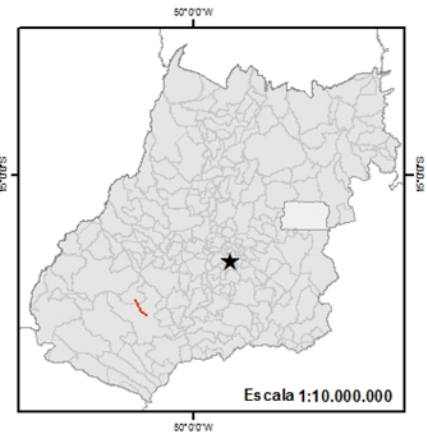
DESCRIÇÃO DA LINHA					
Número:		L7-011			
Denominação:		Montividiu - GO / Rio Verde - GO			
Categoria:		B			
Extensão (aproximada):		48 km			
Viagens diárias (mínimo):		10			
Frota (estimada):		1			
Veículo:		Tipo III ou Tipo IV			
Itinerário IDA:			Itinerário VOLTA:		
Seção		Via	Seção		Via
Montividiu	Rio Verde	GO 174	Rio Verde	Montividiu	GO 174

MAPA DA LINHA L7-011



Sistema de Coordenadas Geográficas:
GSC SIRGAS 2000

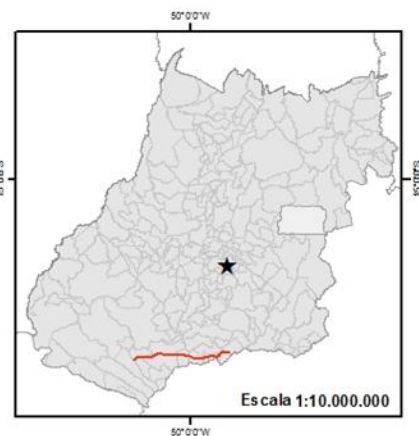

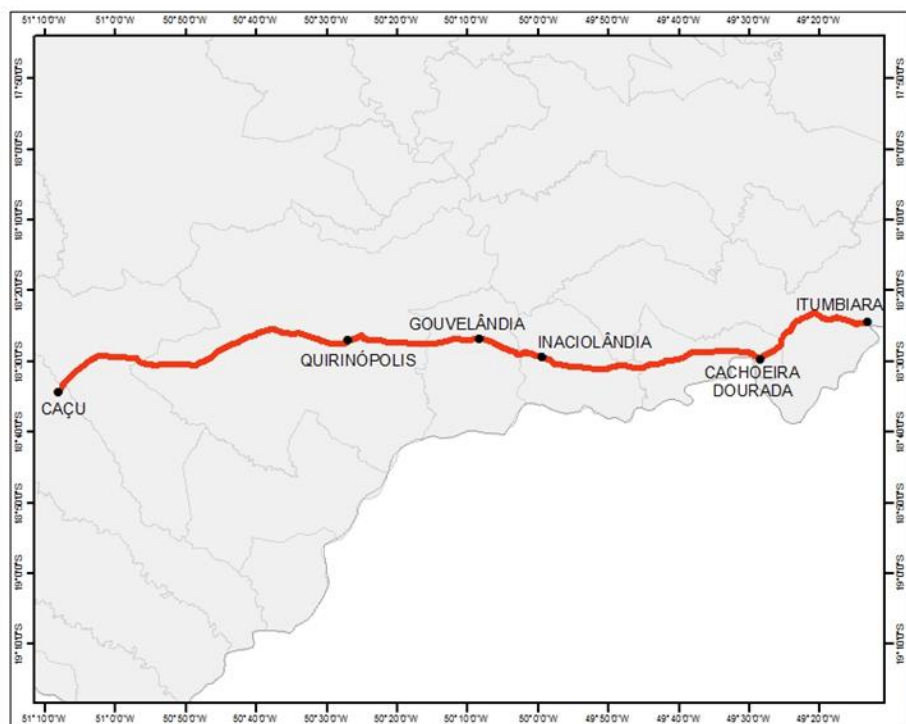
Fonte:
SIEG
IBGE



Edital de Licitação Nº XX/Ano
Concessão do Serviço de Transporte Rodoviário Intermunicipal de Passageiros do Estado de Goiás – TRIP-GO

DESCRIÇÃO DA LINHA					
Número:		L7-012			
Denominação:		Caçu - GO / Itumbiara - GO			
Categoria:		B			
Extensão (aproximada):		222 km			
Viagens diárias (mínimo):		8			
Frota (estimada):		4			
Veículo:		Tipo IV			
Itinerário IDA:			Itinerário VOLTA:		
Seção		Via	Seção		Via
Caçu	Quirinópolis	GO 206	Itumbiara	Cachoeira Dourada	BR 483
Quirinópolis	Gouvelândia	BR 483	Cachoeira Dourada	Inaciolândia	BR 483
Gouvelândia	Inaciolândia	BR 483	Inaciolândia	Gouvelândia	BR 483
Inaciolândia	Cachoeira Dourada	BR 483	Gouvelândia	Quirinópolis	BR 483
Cachoeira Dourada	Itumbiara	BR 483	Quirinópolis	Caçu	GO 206

MAPA DA LINHA L7-012

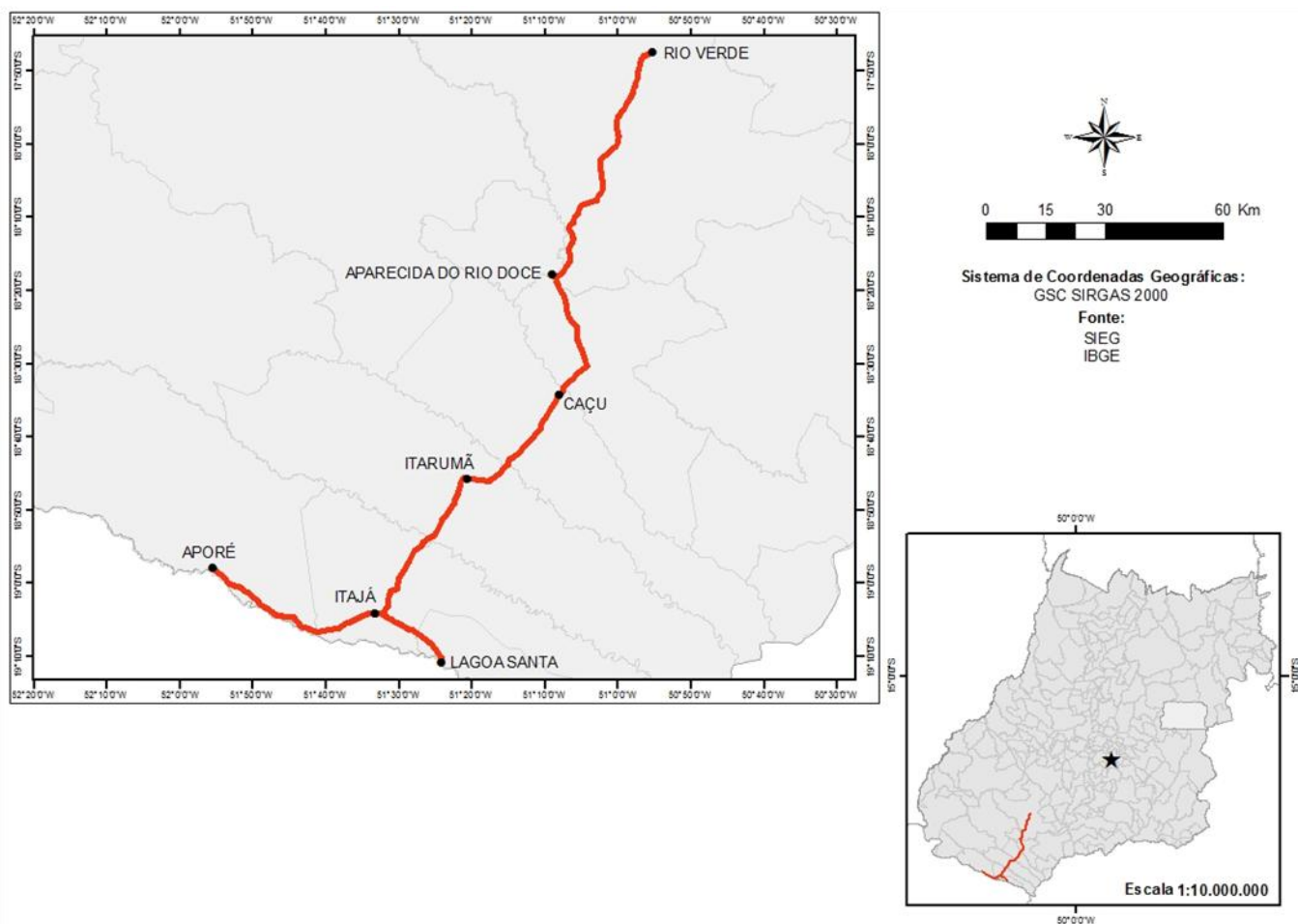


Edital de Licitação Nº XX/Ano

Concessão do Serviço de Transporte Rodoviário Intermunicipal de Passageiros do Estado de Goiás – TRIP-GO

DESCRIÇÃO DA LINHA					
Número:		L7-013			
Denominação:		Aporé - GO / Rio Verde - GO			
Categoria:		B			
Extensão (aproximada):		263 km			
Viagens diárias (mínimo):		6			
Frota (estimada):		3			
Veículo:		Tipo IV			
Itinerário IDA:			Itinerário VOLTA:		
Seção		Via	Seção		Via
Aporé	Itajá	GO 302	Rio Verde	Aparecida do Rio Doce	GO 174
Itajá	Lagoa Santa	GO 302	Aparecida do Rio Doce	Caçu	BR 364
Lagoa Santa	Itarumã	GO 178	Caçu	Itarumã	GO 206
Itarumã	Caçu	GO 206	Itarumã	Lagoa Santa	GO 178
Caçu	Aparecida do Rio Doce	BR 364	Lagoa Santa	Itajá	GO 302
Aparecida do Rio Doce	Rio Verde	GO 174	Itajá	Aporé	GO 302

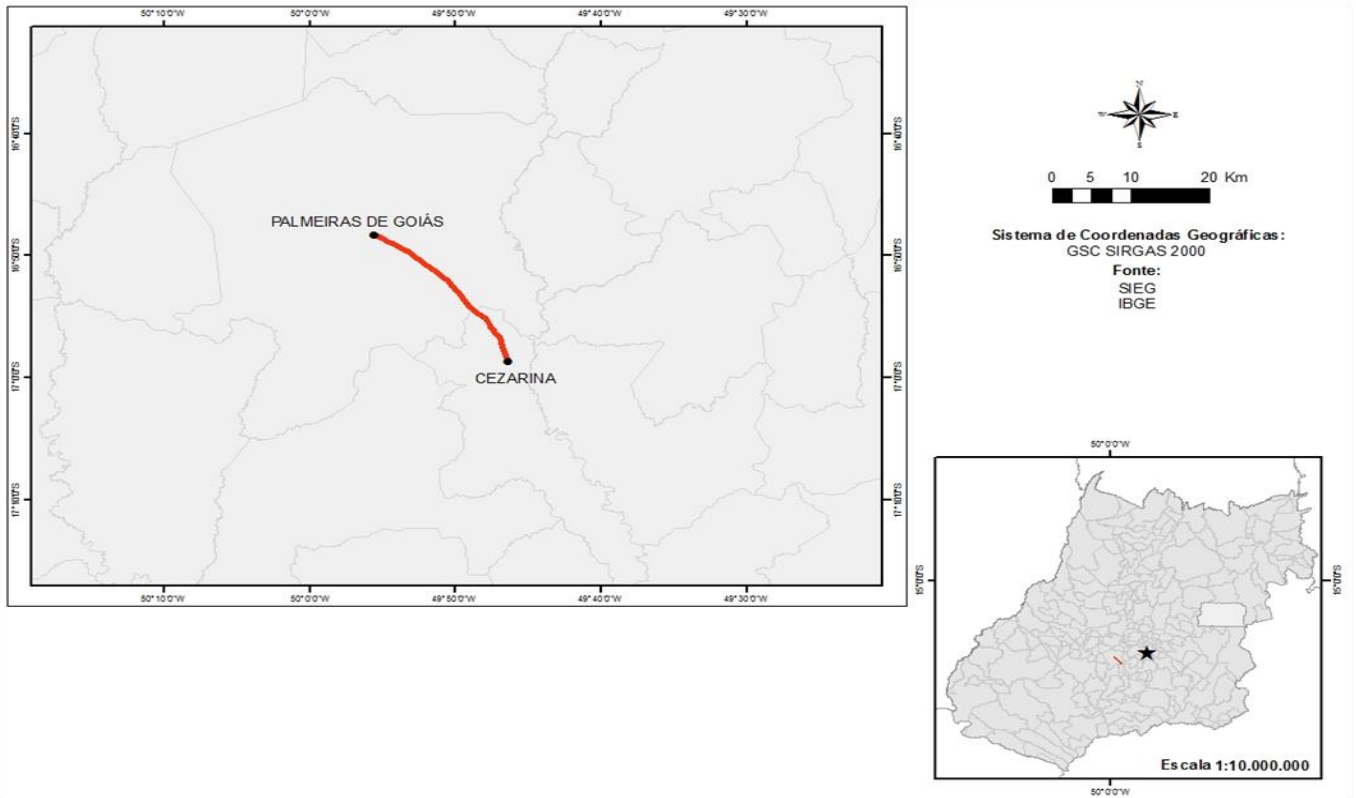
MAPA DA LINHA L7-013



Edital de Licitação N° XX/Ano
Concessão do Serviço de Transporte Rodoviário Intermunicipal de Passageiros do Estado de Goiás – TRIP-GO

DESCRIÇÃO DA LINHA					
Número:		L7-014			
Denominação:		Cezarina - GO / Palmeiras de Goiás - GO			
Categoria:		B			
Extensão (aproximada):		26 km			
Viagens diárias (mínimo):		8			
Frota (estimada):		1			
Veículo:		Tipo III ou Tipo IV			
Itinerário IDA:			Itinerário VOLTA:		
Seção		Via	Seção		Via
Cezarina	Palmeiras de Goiás	GO 156	Palmeiras de Goiás	Cezarina	GO 156

MAPA DA LINHA L7-014

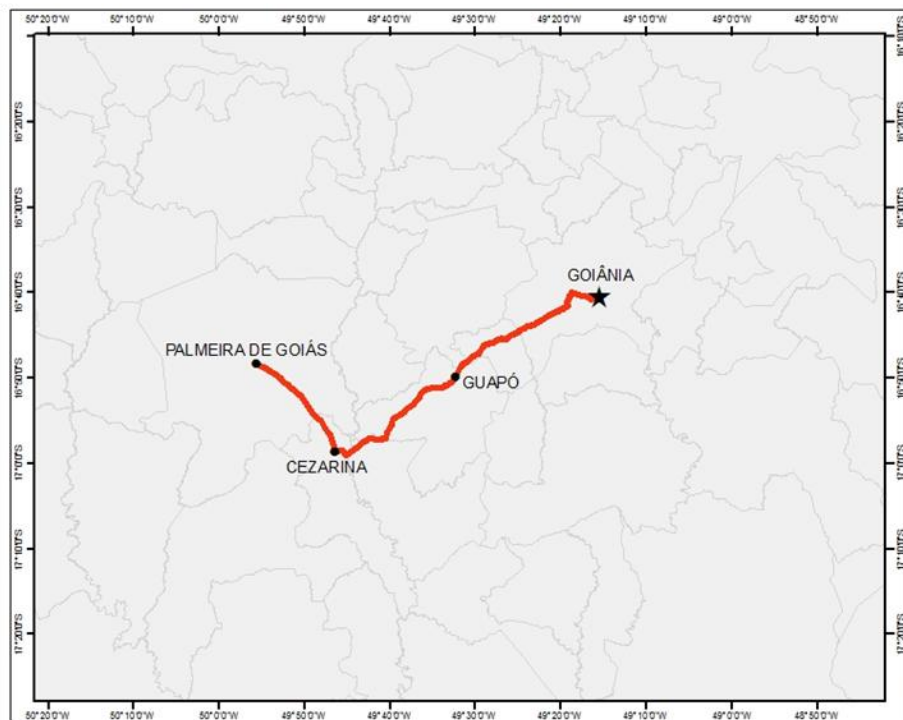


Edital de Licitação Nº XX/Ano

Concessão do Serviço de Transporte Rodoviário Intermunicipal de Passageiros do Estado de Goiás – TRIP-GO

DESCRIÇÃO DA LINHA					
Número:		L7-015			
Denominação:		Palmeiras de Goiás - GO / Goiânia – GO			
Categoria:		B			
Extensão (aproximada):		96 km			
Viagens diárias (mínimo):		6			
Frota (estimada):		2			
Veículo:		Tipo IV			
Itinerário IDA:			Itinerário VOLTA:		
Seção		Via	Seção		Via
Palmeiras de Goiás	Cezarina	GO 156	Goiânia	Guapó	BR 060
Cezarina	Guapó	BR 060	Guapó	Cezarina	BR 060
Guapó	Goiânia	BR 060	Cezarina	Palmeiras de Goiás	GO 156

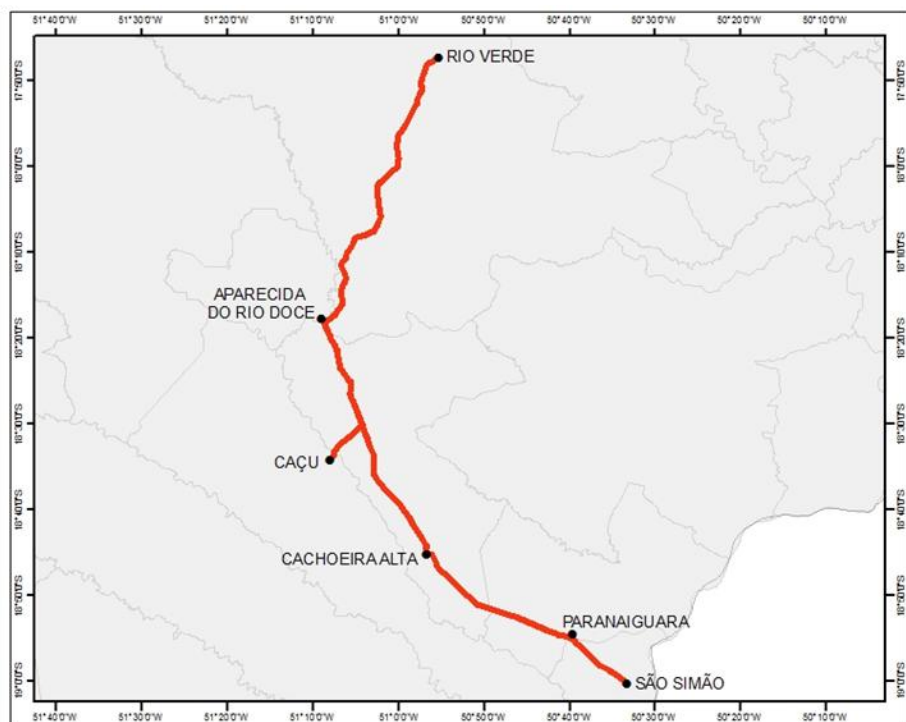
MAPA DA LINHA L7-015



Edital de Licitação N° XX/Ano
Concessão do Serviço de Transporte Rodoviário Intermunicipal de Passageiros do Estado de Goiás – TRIP-GO

DESCRIÇÃO DA LINHA					
Número:		L7-016			
Denominação:		São Simão - GO / Rio Verde – GO			
Categoria:		B			
Extensão (aproximada):		199 km			
Viagens diárias (mínimo):		6			
Frota (estimada):		3			
Veículo:		Tipo IV			
Itinerário IDA:			Itinerário VOLTA:		
Seção		Via	Seção		Via
São Simão	Paranaiguara	BR 364	Rio Verde	Aparecida do Rio Doce	GO 174
Paranaiguara	Cachoeira Alta	BR 364	Aparecida do Rio Doce	Caçu	BR 364
Cachoeira Alta	Caçu	BR 364	Caçu	Cachoeira Alta	BR 364
Caçu	Aparecida do Rio Doce	BR 364	Cachoeira Alta	Paranaiguara	BR 364
Aparecida do Rio Doce	Rio Verde	GO 174	Paranaiguara	São Simão	BR 364

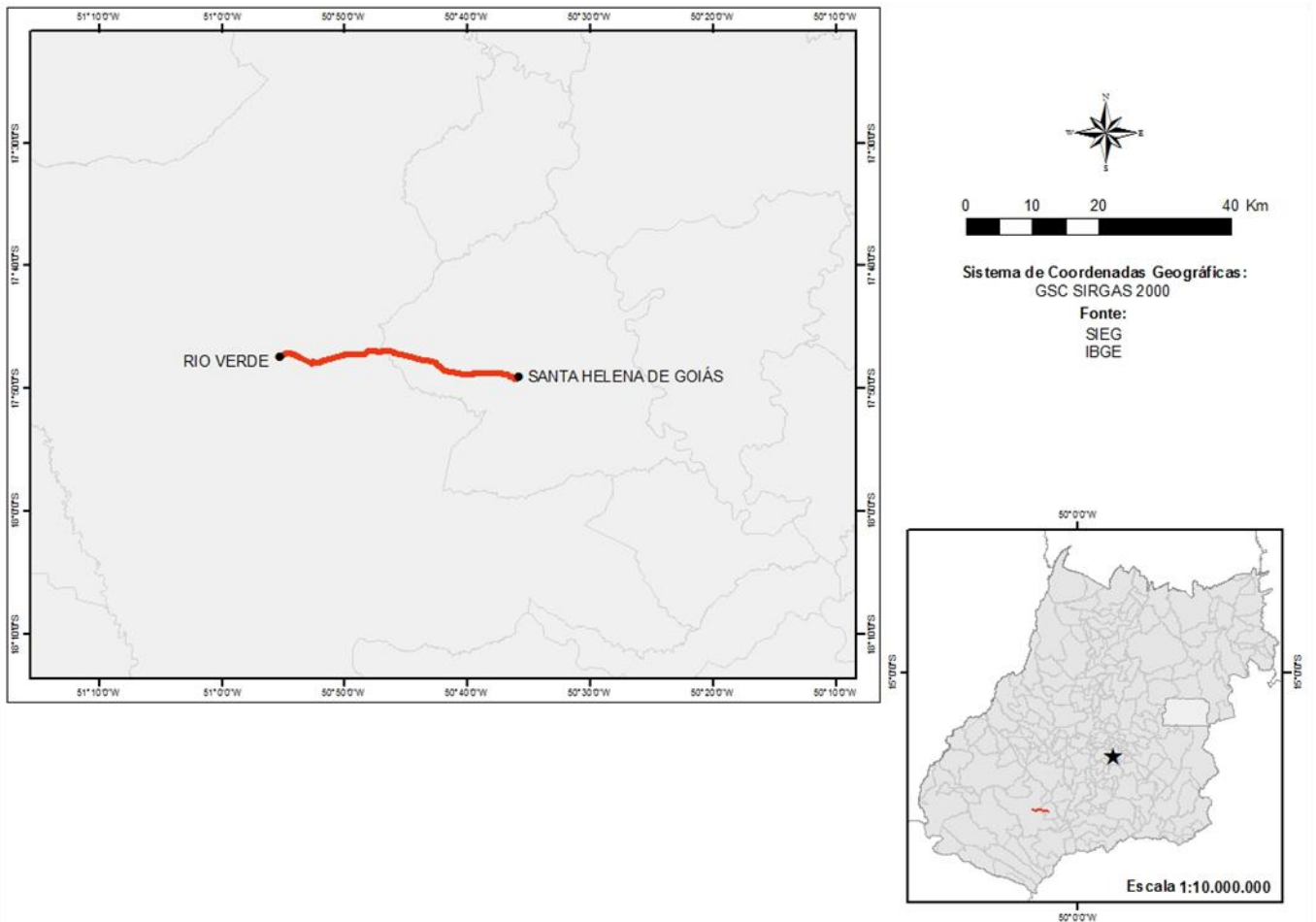
MAPA DA LINHA L7-016



Edital de Licitação Nº XX/Ano
Concessão do Serviço de Transporte Rodoviário Intermunicipal de Passageiros do Estado de Goiás – TRIP-GO

DESCRIÇÃO DA LINHA					
Número:		L7-017			
Denominação:		Santa Helena de Goiás - GO / Rio Verde - GO			
Categoria:		B			
Extensão (aproximada):		37 km			
Viagens diárias (mínimo):		6			
Frota (estimada):		1			
Veículo:		Tipo III ou Tipo IV			
Itinerário IDA:			Itinerário VOLTA:		
Seção		Via	Seção		Via
Santa Helena de Goiás	Rio Verde	GO 210	Rio Verde	Santa Helena de Goiás	GO 210

MAPA DA LINHA L7-017

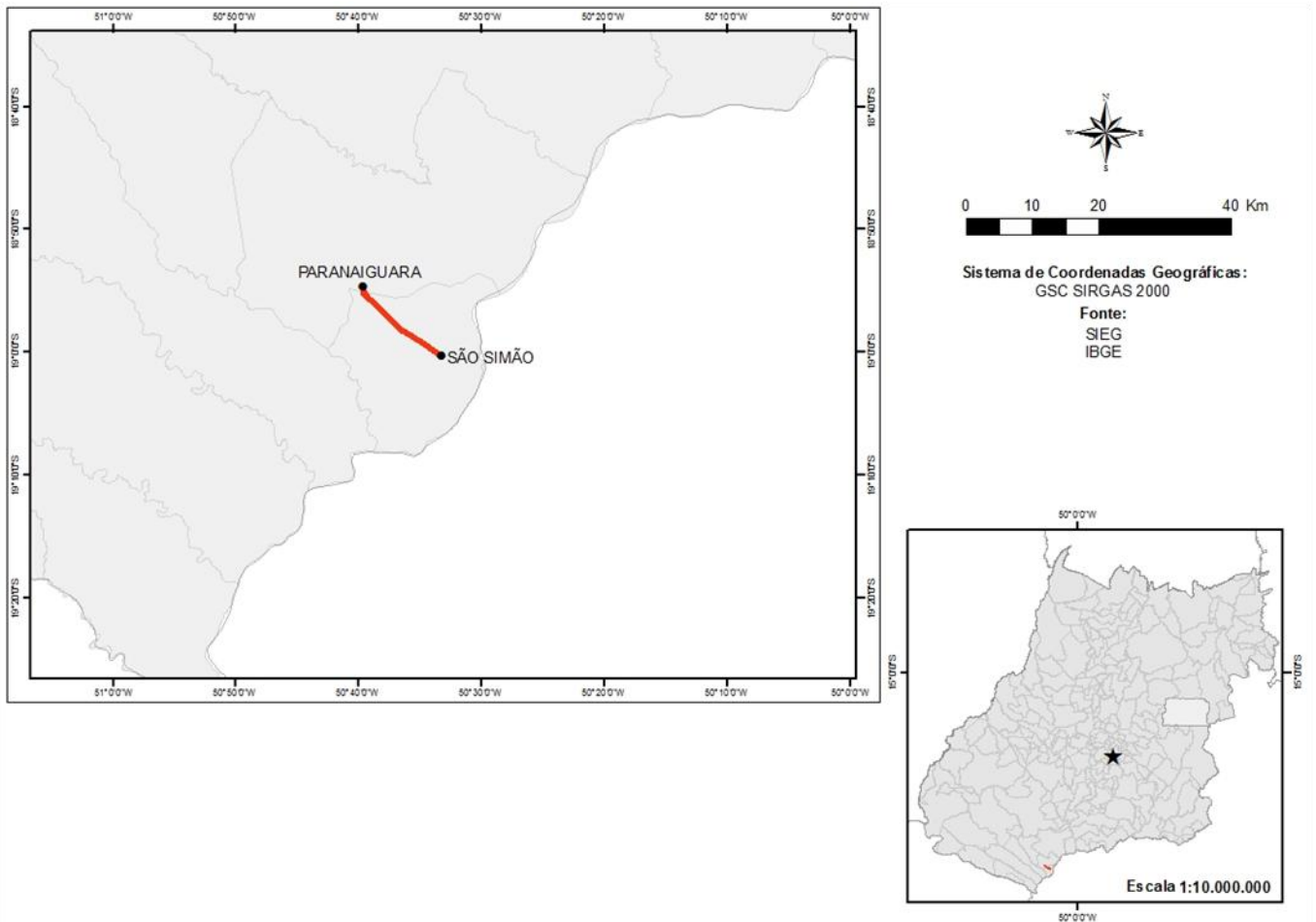


Edital de Licitação Nº XX/Ano

Concessão do Serviço de Transporte Rodoviário Intermunicipal de Passageiros do Estado de Goiás – TRIP-GO

DESCRIÇÃO DA LINHA					
Número:		L7-018			
Denominação:		Paranaiguara - GO / São Simão - GO			
Categoria:		B			
Extensão (aproximada):		16 km			
Viagens diárias (mínimo):		6			
Frota (estimada):		1			
Veículo:		Tipo III ou Tipo IV			
Itinerário IDA:			Itinerário VOLTA:		
Seção		Via	Seção		Via
Paranaiguara	São Simão	BR 364	São Simão	Paranaiguara	BR 364

MAPA DA LINHA L7-018



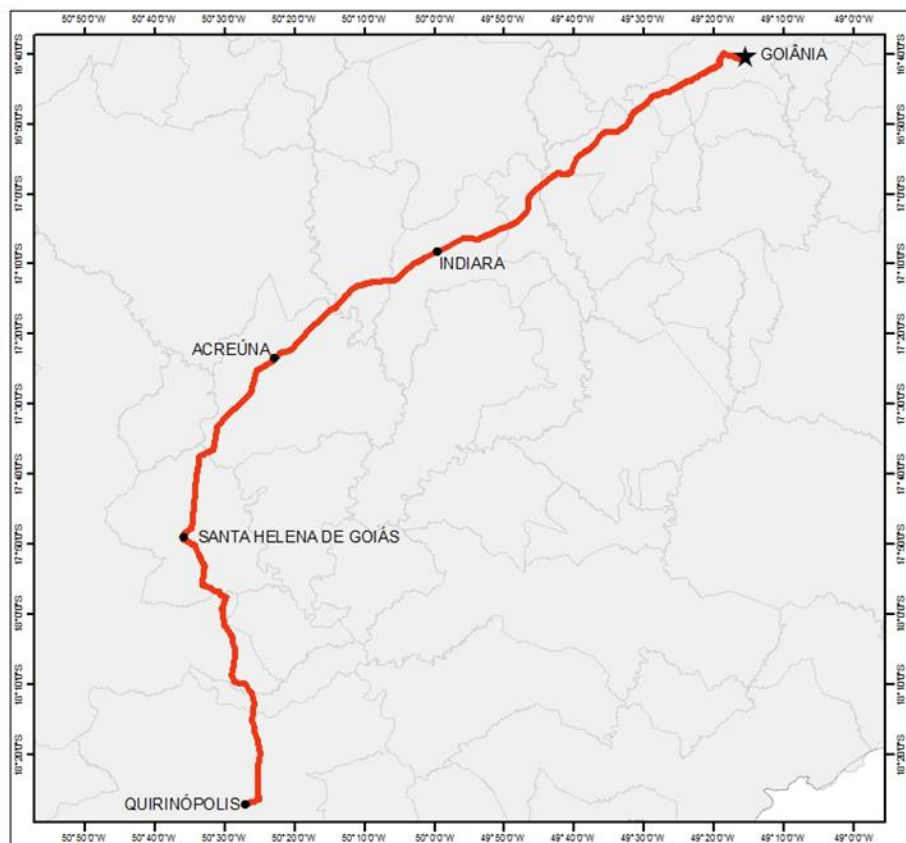


Edital de Licitação Nº XX/Ano

Concessão do Serviço de Transporte Rodoviário Intermunicipal de Passageiros do Estado de Goiás – TRIP-GO

DESCRIÇÃO DA LINHA					
Número:		L7-019			
Denominação:		Quirinópolis - GO / Goiânia - GO			
Categoria:		B			
Extensão (aproximada):		292 km			
Viagens diárias (mínimo):		4			
Frota (estimada):		2			
Veículo:		Tipo IV			
Itinerário IDA:			Itinerário VOLTA:		
Seção		Via	Seção		Via
Quirinópolis	Santa Helena de Goiás	GO 164	Goiânia	Indiara	BR 060
Santa Helena de Goiás	Acreúna	GO 164	Indiara	Acreúna	BR 060
Acreúna	Indiara	BR 060	Acreúna	Santa Helena de Goiás	GO 164
Indiara	Goiânia	BR 060	Santa Helena de Goiás	Quirinópolis	GO 164

MAPA DA LINHA L7-019



Edital de Licitação Nº XX/Ano

Concessão do Serviço de Transporte Rodoviário Intermunicipal de Passageiros do Estado de Goiás – TRIP-GO

DESCRIÇÃO DA LINHA					
Número:		L7-020			
Denominação:		Santa Helena de Goiás - GO / Goiatuba - GO			
Categoria:		B			
Extensão (aproximada):		155 km			
Viagens diárias (mínimo):		2			
Frota (estimada):		1			
Veículo:		Tipo IV			
Itinerário IDA:			Itinerário VOLTA:		
Seção		Via	Seção		Via
Santa Helena de Goiás	Turvelândia	GO 210	Goiatuba	Porteirão	GO 210
Turvelândia	Porteirão	GO 210	Porteirão	Turvelândia	GO 210
Porteirão	Goiatuba	GO 210	Turvelândia	Santa Helena de Goiás	GO 210

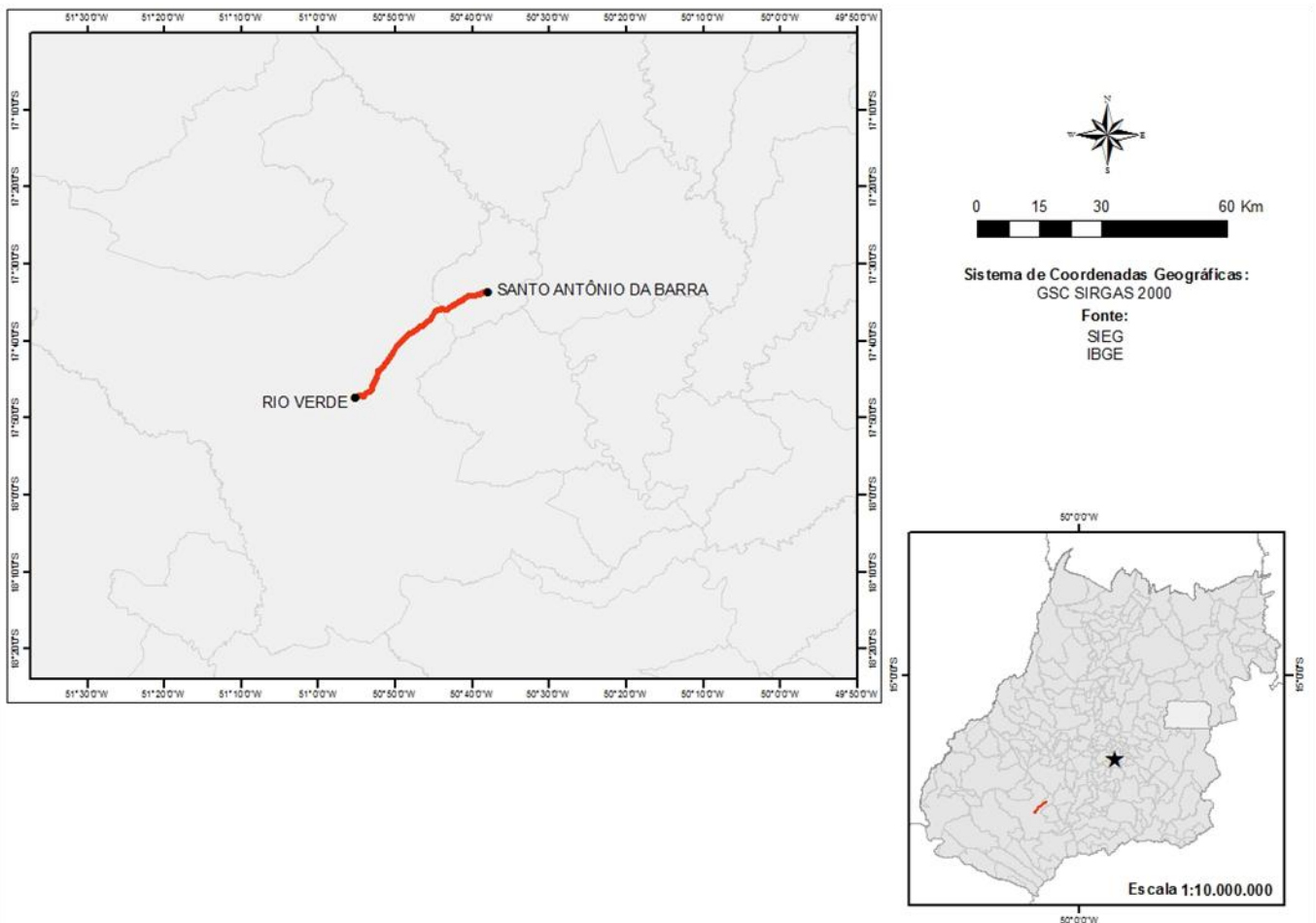
MAPA DA LINHA L7-020



Edital de Licitação Nº XX/Ano
Concessão do Serviço de Transporte Rodoviário Intermunicipal de Passageiros do Estado de Goiás – TRIP-GO

DESCRIÇÃO DA LINHA					
Número:		L7-021			
Denominação:		Santo Antônio da Barra - GO / Rio Verde - GO			
Categoria:		B			
Extensão (aproximada):		42 km			
Viagens diárias (mínimo):		6			
Frota (estimada):		1			
Veículo:		Tipo III ou Tipo IV			
Itinerário IDA:			Itinerário VOLTA:		
Seção		Via	Seção		Via
Santo Antônio da Barra	Rio Verde	BR 060	Rio Verde	Santo Antônio da Barra	BR 060

MAPA DA LINHA L7-021

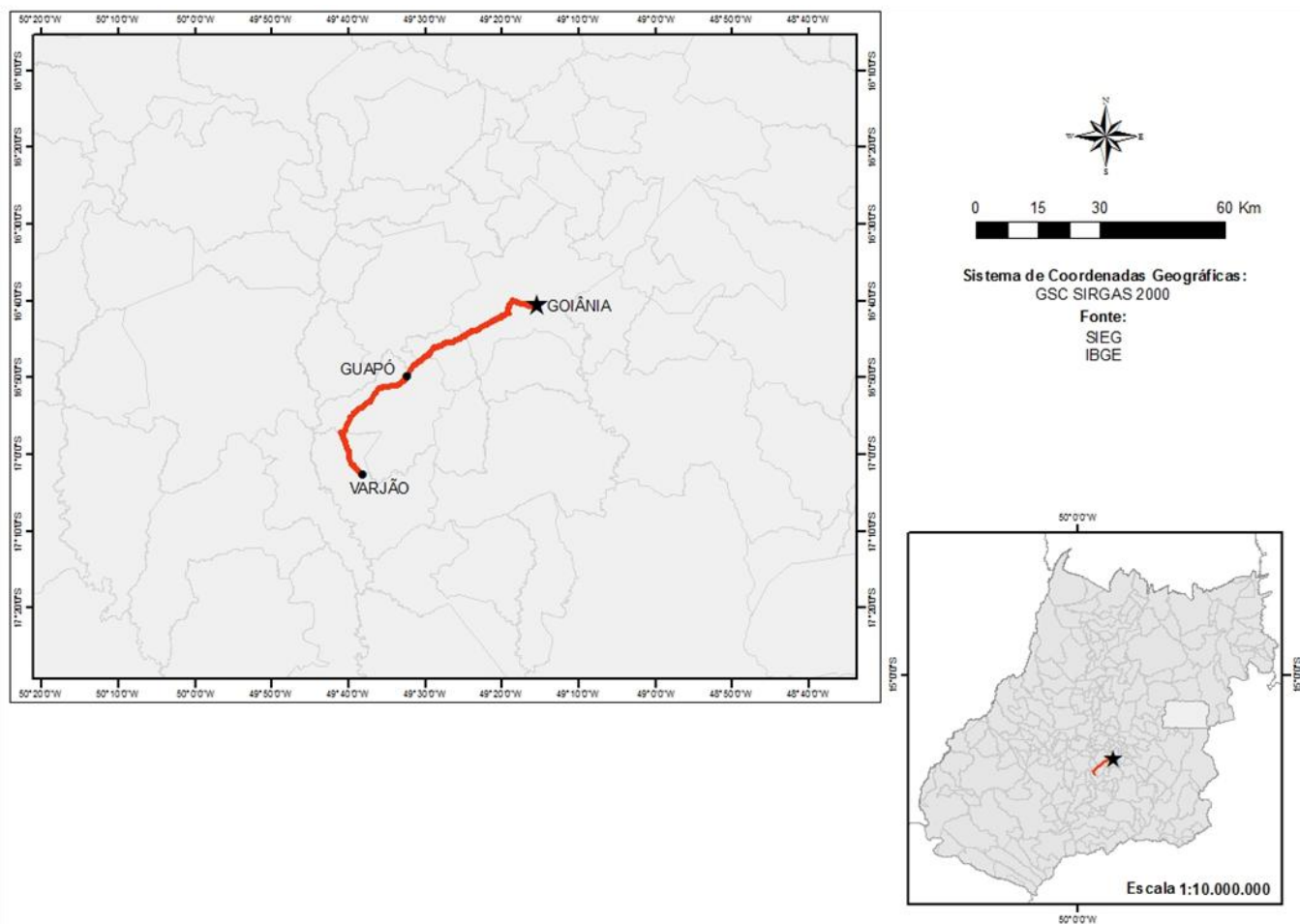


Edital de Licitação Nº XX/Ano

Concessão do Serviço de Transporte Rodoviário Intermunicipal de Passageiros do Estado de Goiás – TRIP-GO

DESCRIÇÃO DA LINHA					
Número:		L7-022			
Denominação:		Varjão - GO / Goiânia - GO			
Categoria:		B			
Extensão (aproximada):		72 km			
Viagens diárias (mínimo):		6			
Frota (estimada):		1			
Veículo:		Tipo III ou Tipo IV			
Itinerário IDA:			Itinerário VOLTA:		
Seção		Via	Seção		Via
Varjão	Guapó	BR 060	Goiânia	Guapó	BR 060
Guapó	Goiânia	BR 060	Guapó	Varjão	BR 060

MAPA DA LINHA L7-022



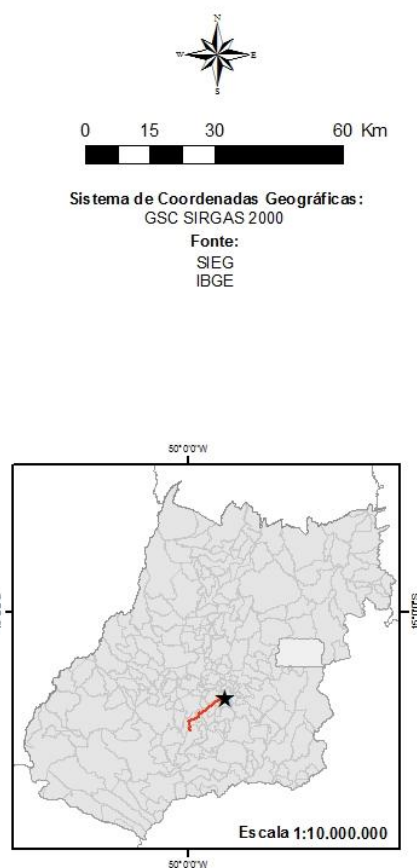


Edital de Licitação Nº XX/Ano

Concessão do Serviço de Transporte Rodoviário Intermunicipal de Passageiros do Estado de Goiás – TRIP-GO

DESCRIÇÃO DA LINHA					
Número:		L7-023			
Denominação:		Edéia - GO / Goiânia - GO			
Categoria:		B			
Extensão (aproximada):		128 km			
Viagens diárias (mínimo):		4			
Frota (estimada):		1			
Veículo:		Tipo IV			
Itinerário IDA:			Itinerário VOLTA:		
Seção		Via	Seção		Via
Goiânia	Cezarina	BR 060	Edéia	Cezarina	GO 320
Cezarina	Edéia	GO 320	Cezarina	Goiânia	BR 060

MAPA DA LINHA L7-023

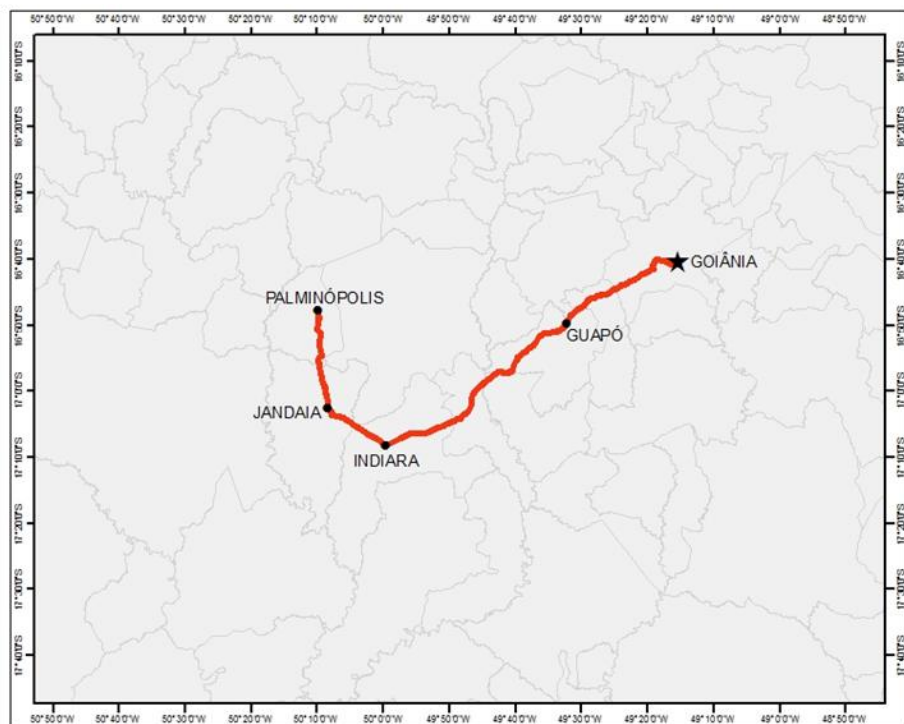


Edital de Licitação Nº XX/Ano

Concessão do Serviço de Transporte Rodoviário Intermunicipal de Passageiros do Estado de Goiás – TRIP-GO

DESCRIÇÃO DA LINHA					
Número:		L7-024			
Denominação:		Palminópolis - GO / Goiânia - GO			
Categoria:		B			
Extensão (aproximada):		150 km			
Viagens diárias (mínimo):		4			
Frota (estimada):		2			
Veículo:		Tipo IV			
Itinerário IDA:			Itinerário VOLTA:		
Seção		Via	Seção		Via
Palminópolis	Jandaia	GO 162	Goiânia	Guapó	BR 060
Jandaia	Indiara	GO 320	Guapó	Indiara	BR 060
Indiara	Guapó	BR 060	Indiara	Jandaia	GO 320
Guapó	Goiânia	BR 060	Jandaia	Palminópolis	GO 162

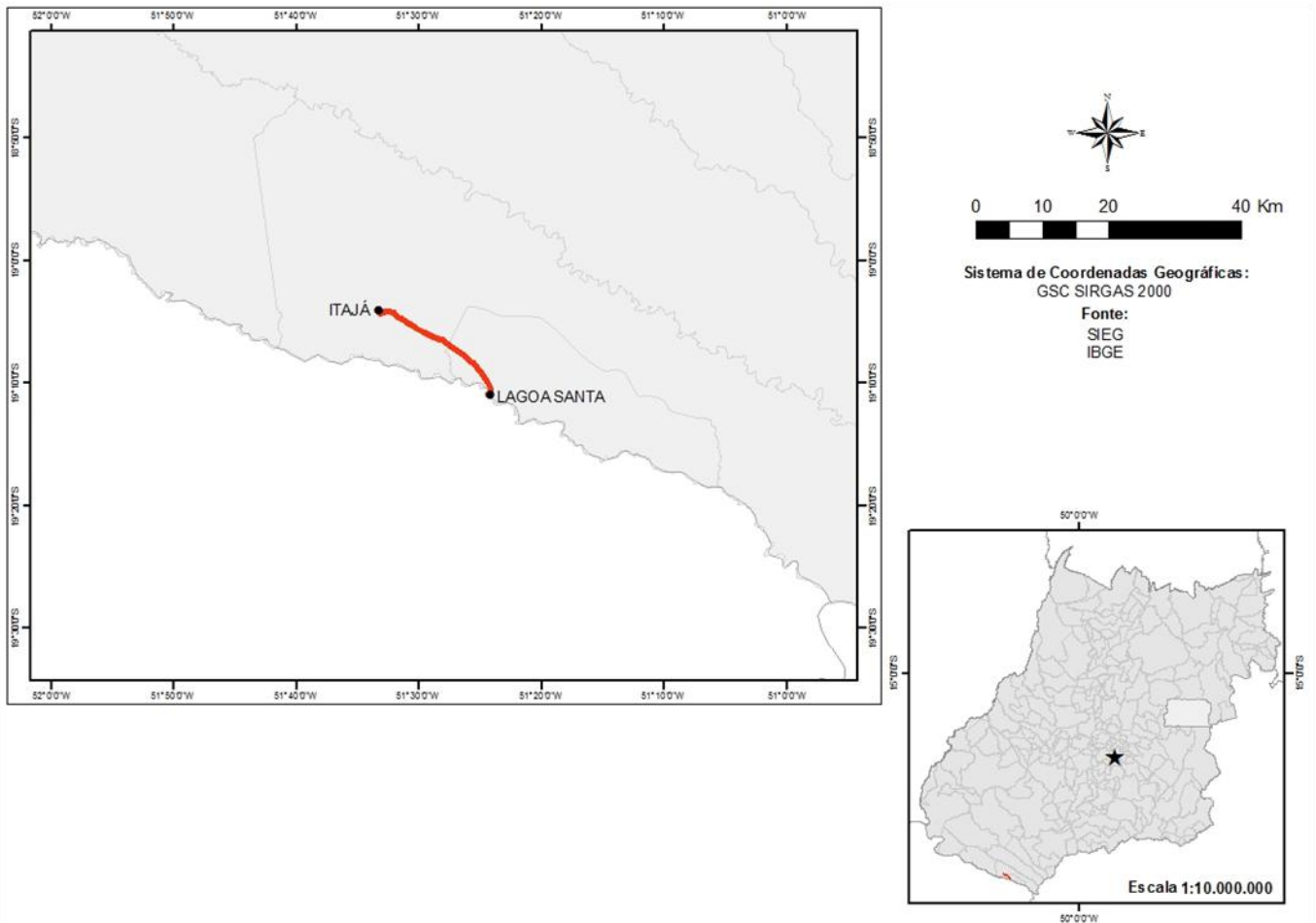
MAPA DA LINHA L7-024



Edital de Licitação Nº XX/Ano
Concessão do Serviço de Transporte Rodoviário Intermunicipal de Passageiros do Estado de Goiás – TRIP-GO

DESCRIÇÃO DA LINHA					
Número:		L7-025			
Denominação:		Lagoa Santa - GO / Itajá - GO			
Categoria:		B			
Extensão (aproximada):		21 km			
Viagens diárias (mínimo):		4			
Frota (estimada):		1			
Veículo:		Tipo III ou Tipo IV			
Itinerário IDA:			Itinerário VOLTA:		
Seção		Via	Seção		Via
Lagoa Santa	Itajá	GO 302	Itajá	Lagoa Santa	GO 302


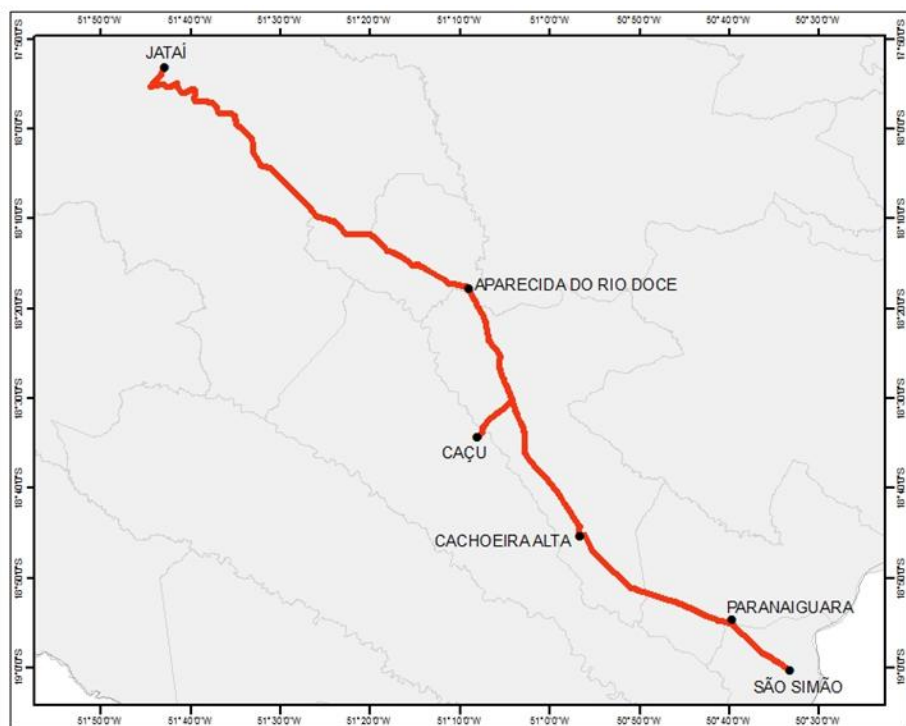
MAPA DA LINHA L7-025



Edital de Licitação Nº XX/Ano
Concessão do Serviço de Transporte Rodoviário Intermunicipal de Passageiros do Estado de Goiás – TRIP-GO

DESCRIÇÃO DA LINHA					
Número:		L7-026			
Denominação:		São Simão - GO / Jataí - GO			
Categoria:		B			
Extensão (aproximada):		219 km			
Viagens diárias (mínimo):		4			
Frota (estimada):		2			
Veículo:		Tipo IV			
Itinerário IDA:			Itinerário VOLTA:		
Seção		Via	Seção		Via
São Simão	Paranaiguara	BR 364	Jataí	Aparecida do Rio Doce	BR 364
Paranaiguara	Cachoeira Alta	BR 364	Aparecida do Rio Doce	Caçu	BR 364
Cachoeira Alta	Caçu	BR 364	Caçu	Cachoeira Alta	BR 364
Caçu	Aparecida do Rio Doce	BR 364	Cachoeira Alta	Paranaiguara	BR 364
Aparecida do Rio Doce	Jataí	BR 364	Paranaiguara	São Simão	BR 364

MAPA DA LINHA L7-026

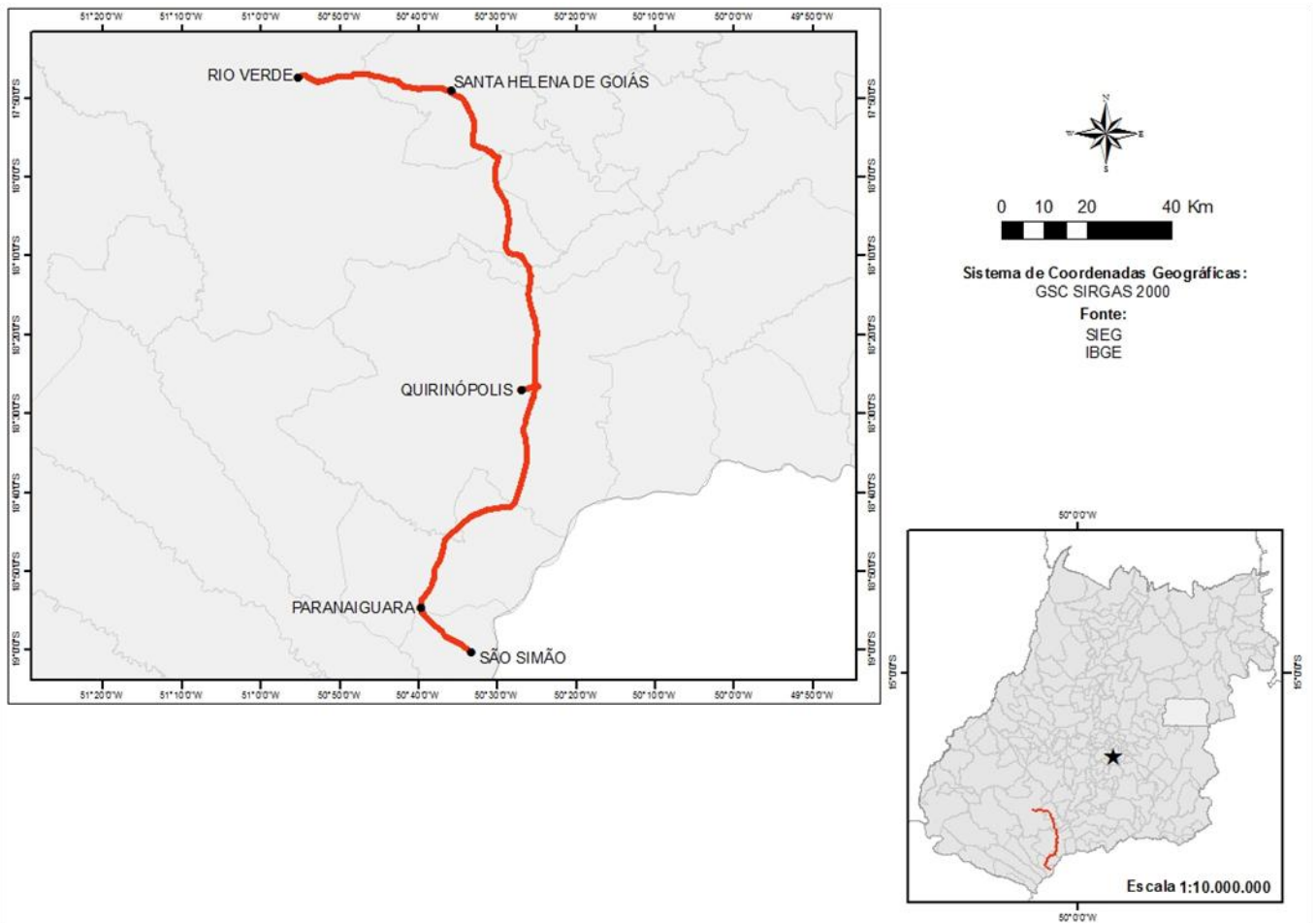


Edital de Licitação Nº XX/Ano

Concessão do Serviço de Transporte Rodoviário Intermunicipal de Passageiros do Estado de Goiás – TRIP-GO

DESCRIÇÃO DA LINHA					
Número:		L7-027			
Denominação:		São Simão - GO / Rio Verde - GO			
Categoria:		B			
Extensão (aproximada):		205 km			
Viagens diárias (mínimo):		2			
Frota (estimada):		1			
Veículo:		Tipo IV			
Itinerário IDA:			Itinerário VOLTA:		
Seção		Via	Seção		Via
São Simão	Paranaiguara	BR 364	Rio Verde	Santa Helena de Goiás	GO 210
Paranaiguara	Quirinópolis	BR 483	Santa Helena de Goiás	Quirinópolis	GO 164
Quirinópolis	Santa Helena de Goiás	GO 164	Quirinópolis	Paranaiguara	BR 483
Santa Helena de Goiás	Rio Verde	GO 210	Paranaiguara	São Simão	BR 364

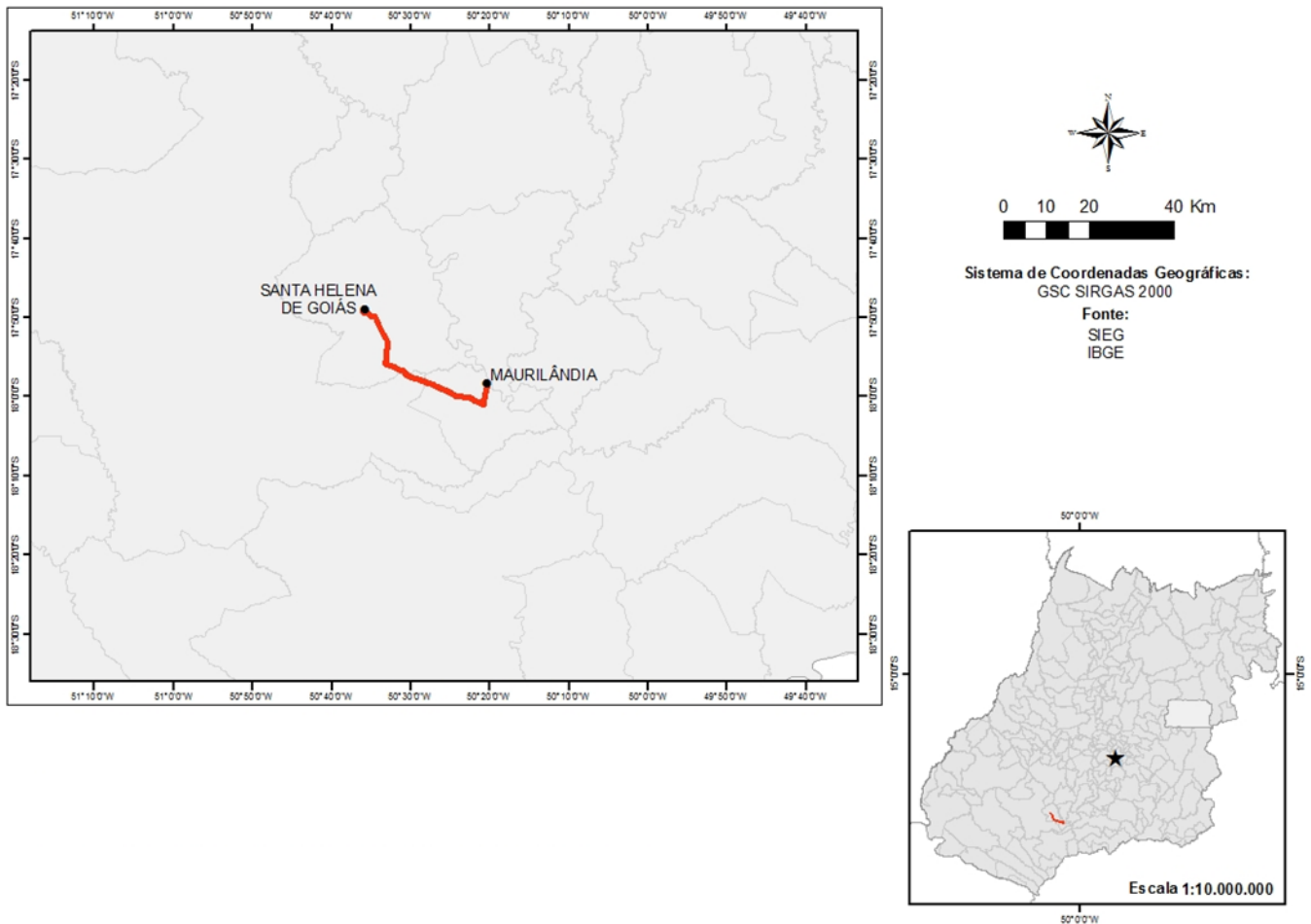
MAPA DA LINHA L7-027



Edital de Licitação Nº XX/Ano
Concessão do Serviço de Transporte Rodoviário Intermunicipal de Passageiros do Estado de Goiás – TRIP-GO

DESCRIÇÃO DA LINHA					
Número:		L7-028			
Denominação:		Maurilândia - GO / Santa Helena de Goiás - GO			
Categoria:		B			
Extensão (aproximada):		44 km			
Viagens diárias (mínimo):		4			
Frota (estimada):		1			
Veículo:		Tipo III ou Tipo IV			
Itinerário IDA:			Itinerário VOLTA:		
Seção		Via	Seção		Via
Maurilândia	Santa Helena de Goiás	BR 452	Santa Helena de Goiás	Maurilândia	BR 452

MAPA DA LINHA L7-028



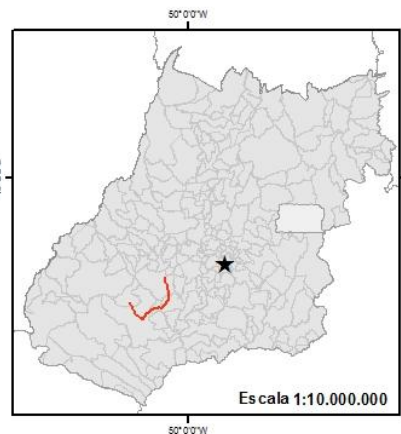

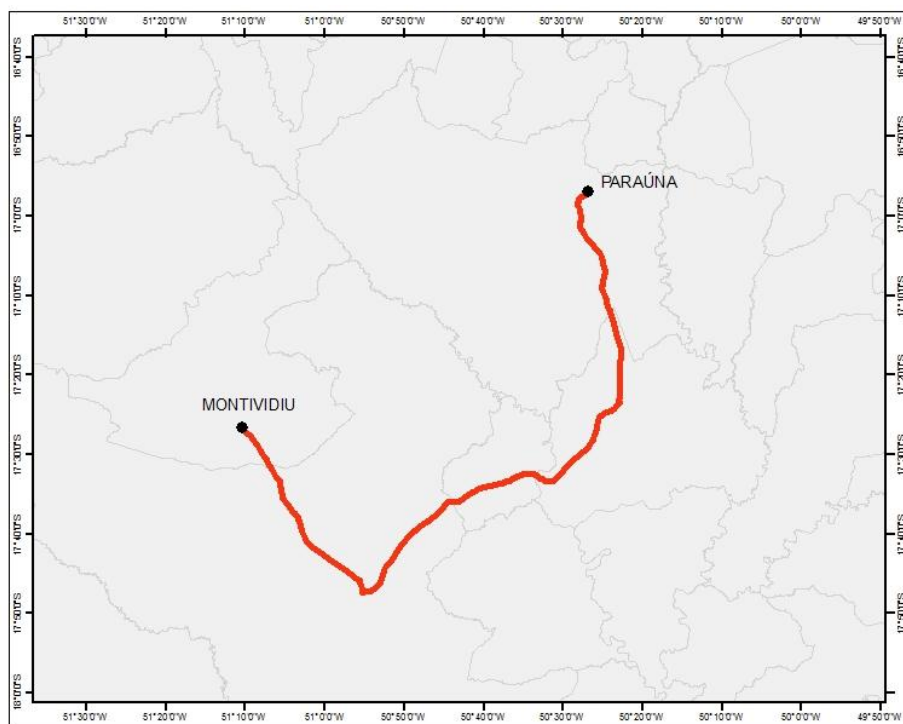


Edital de Licitação Nº XX/Ano

Concessão do Serviço de Transporte Rodoviário Intermunicipal de Passageiros do Estado de Goiás – TRIP-GO

DESCRIÇÃO DA LINHA					
Número:		L7-029			
Denominação:		Paraúna - GO / Montividiu - GO			
Categoria:		B			
Extensão (aproximada):		119 km			
Viagens diárias (mínimo):		2			
Frota (estimada):		1			
Veículo:		Tipo II			
Itinerário IDA:			Itinerário VOLTA:		
Seção		Via	Seção		Via
Paraúna	Montividiu	GO 050	Montividiu	Paraúna	GO 050

MAPA DA LINHA L7-029



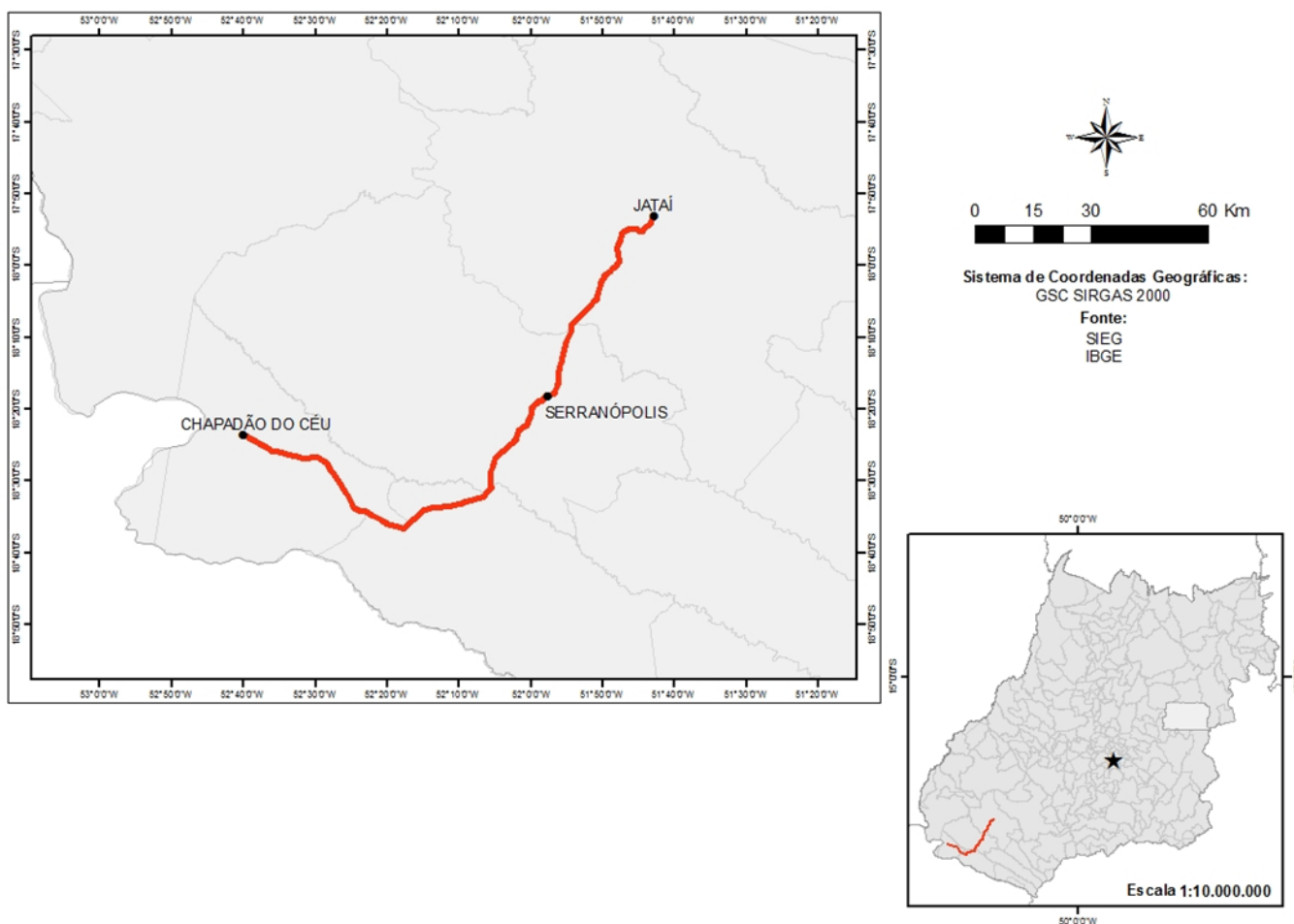


Edital de Licitação N° XX/Ano

Concessão do Serviço de Transporte Rodoviário Intermunicipal de Passageiros do Estado de Goiás – TRIP-GO

DESCRIÇÃO DA LINHA					
Número:	L7-030				
Denominação:	Chapadão do Céu - GO / Jataí - GO				
Categoria:	B				
Extensão (aproximada):	161 km				
Viagens diárias (mínimo):	2				
Frota (estimada):	1				
Veículo:	Tipo IV				
Itinerário IDA:			Itinerário VOLTA:		
Seção		Via	Seção		Via
Chapadão do Céu	Serranópolis	GO 206	Jataí	Serranópolis	BR 060
Serranópolis	Jataí	BR 060	Serranópolis	Chapadão do Céu	GO 206

MAPA DA LINHA L7-030

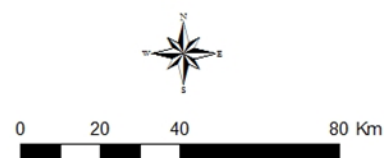
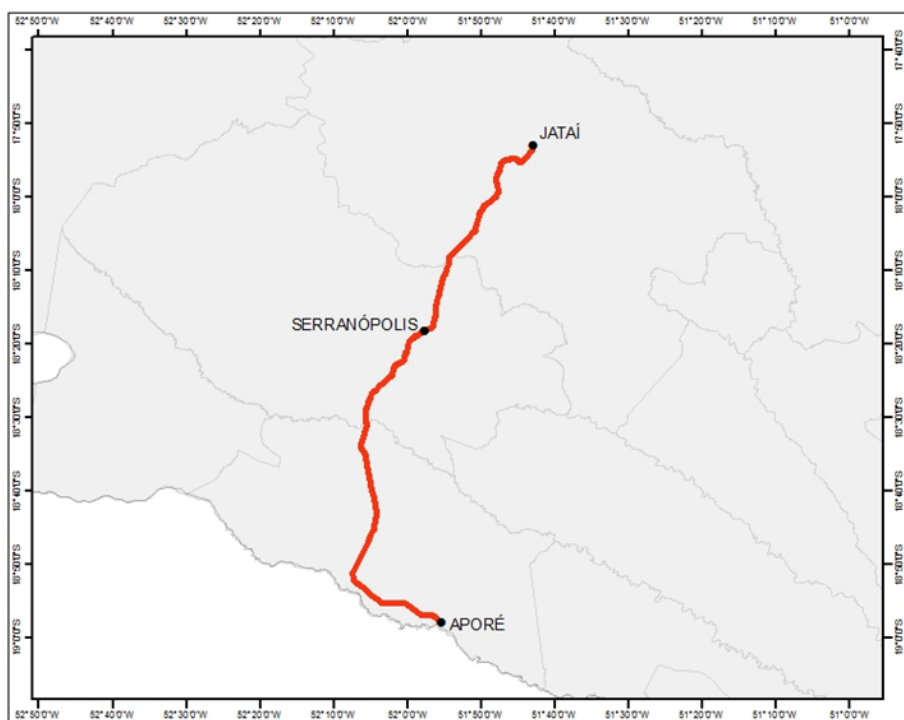




Edital de Licitação Nº XX/Ano
Concessão do Serviço de Transporte Rodoviário Intermunicipal de Passageiros do Estado de Goiás –
TRIP-GO

DESCRIÇÃO DA LINHA					
Número:		L7-031			
Denominação:		Aporé - GO / Jataí - GO			
Categoria:		B			
Extensão (aproximada):		154 km			
Viagens diárias (mínimo):		2			
Frota (estimada):		1			
Veículo:		Tipo II ou Tipo IV			
Itinerário IDA:			Itinerário VOLTA:		
Seção		Via	Seção		Via
Aporé	Serranópolis	GO 184	Jataí	Serranópolis	BR 060
Serranópolis	Jataí	BR 060	Serranópolis	Aporé	GO 184

MAPA DA LINHA L7-031



Sistema de Coordenadas Geográficas:
GSC SIRGAS 2000
Fonte:
SIEG
IBGE

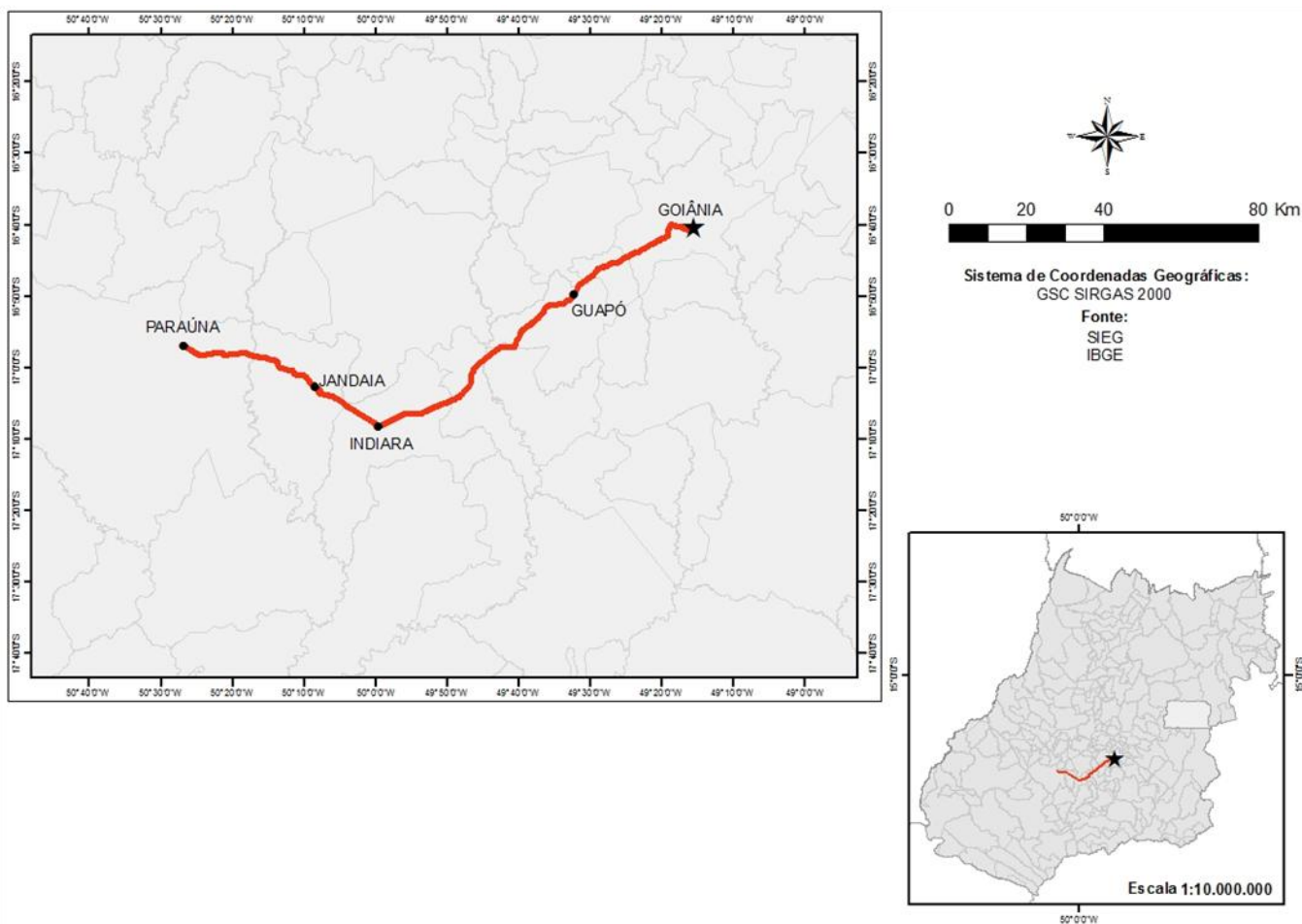


Edital de Licitação Nº XX/Ano

Concessão do Serviço de Transporte Rodoviário Intermunicipal de Passageiros do Estado de Goiás – TRIP-GO

DESCRIÇÃO DA LINHA					
Número:		L7-032			
Denominação:		Paraúna - GO / Goiânia - GO			
Categoria:		B			
Extensão (aproximada):		158 km			
Viagens diárias (mínimo):		2			
Frota (estimada):		1			
Veículo:		Tipo II ou Tipo IV			
Itinerário IDA:			Itinerário VOLTA:		
Seção		Via	Seção		Via
Paraúna	Jandaia	GO 320	Goiânia	Guapó	BR 060
Jandaia	Indiara	GO 320	Guapó	Indiara	BR 060
Indiara	Guapó	BR 060	Indiara	Jandaia	GO 320
Guapó	Goiânia	BR 060	Jandaia	Paraúna	GO 320

MAPA DA LINHA L7-032



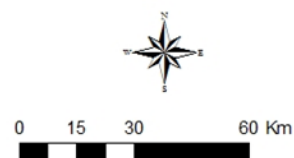
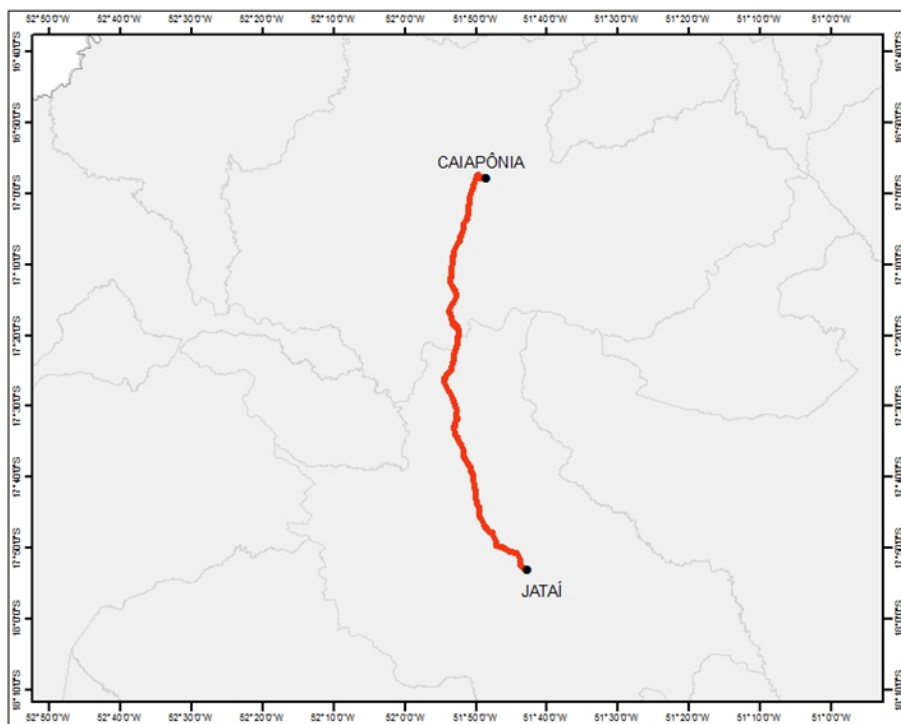


Edital de Licitação Nº XX/Ano

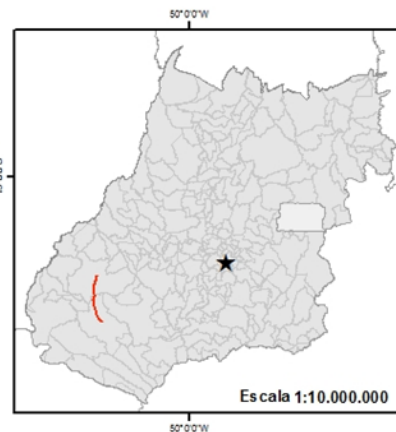
Concessão do Serviço de Transporte Rodoviário Intermunicipal de Passageiros do Estado de Goiás – TRIP-GO

DESCRIÇÃO DA LINHA			
Número:		L7-033	
Denominação:		Caiapônia - GO / Jataí - GO	
Categoria:		B	
Extensão (aproximada):		118 km	
Viagens diárias (mínimo):		2	
Frota (estimada):		1	
Veículo:		Tipo II ou Tipo IV	
Itinerário IDA:		Itinerário VOLTA:	
Seção		Seção	
Via		Via	
Caiapônia	Jataí	Jataí	Caiapônia
		BR 158	BR 158

MAPA DA LINHA L7-033



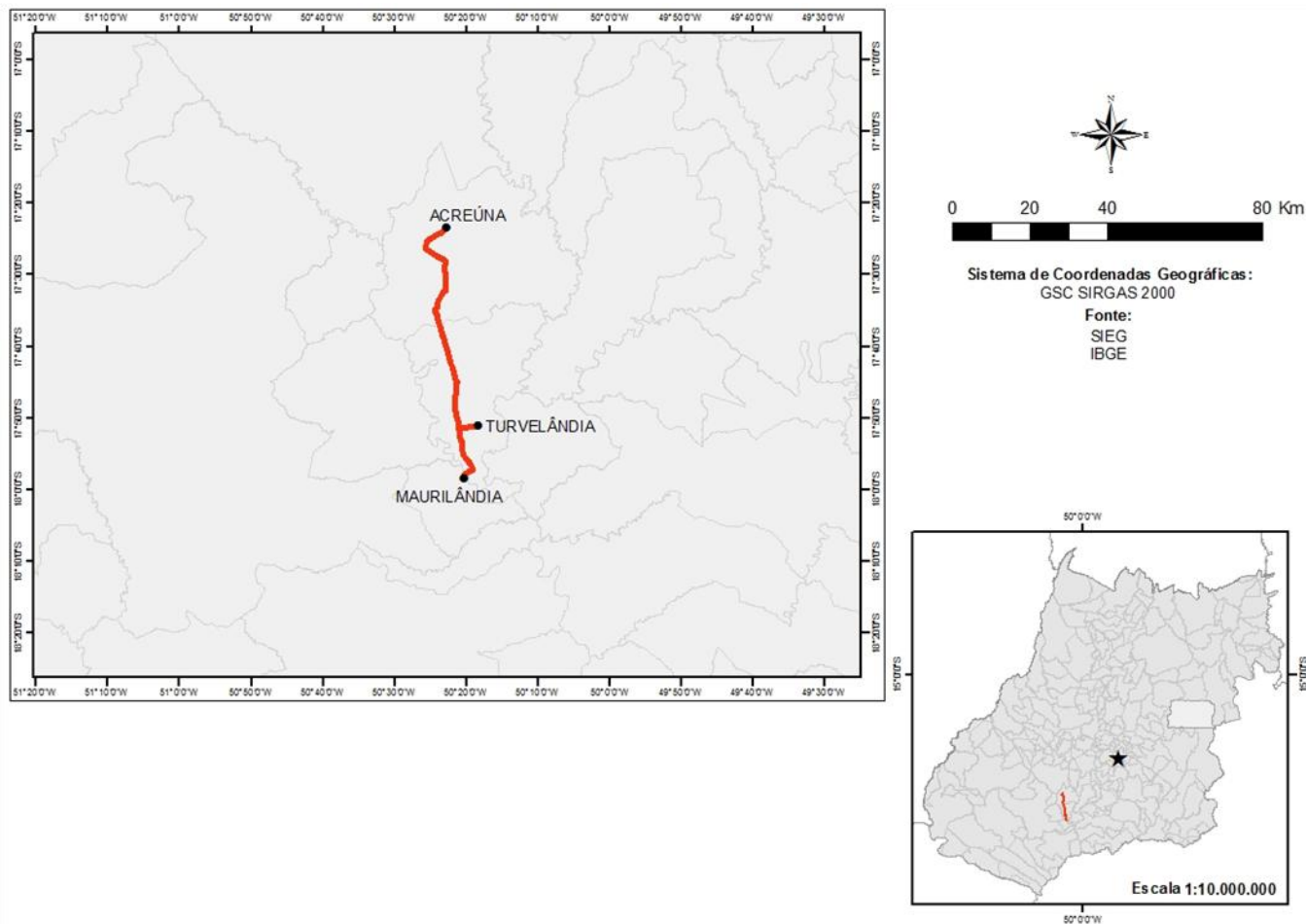
Sistema de Coordenadas Geográficas:
GSC SIRGAS 2000
Fonte:
SIEG
IBGE



Edital de Licitação Nº XX/Ano
Concessão do Serviço de Transporte Rodoviário Intermunicipal de Passageiros do Estado de Goiás – TRIP-GO

DESCRIÇÃO DA LINHA					
Número:		L7-034			
Denominação:		Maurilândia - GO / Acreúna - GO			
Categoria:		B			
Extensão (aproximada):		83 km			
Viagens diárias (mínimo):		2			
Frota (estimada):		1			
Veículo:		Tipo I ou superior			
Itinerário IDA:			Itinerário VOLTA:		
Seção		Via	Seção		Via
Maurilândia	Turvelândia	GO 409	Acreúna	Turvelândia	GO 409
Turvelândia	Acreúna	GO 409	Turvelândia	Maurilândia	GO 409

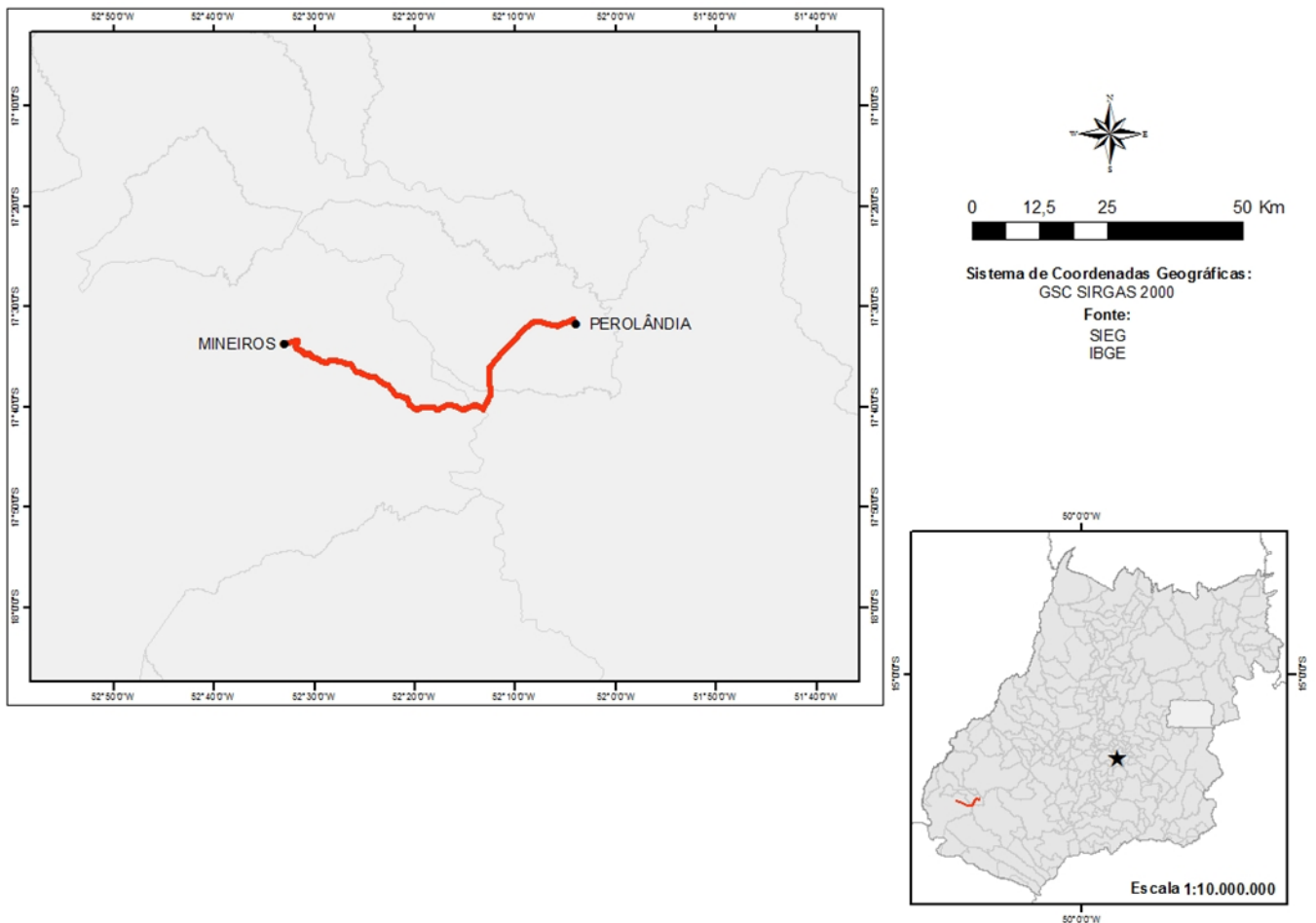
MAPA DA LINHA L7-034



Edital de Licitação N° XX/Ano
Concessão do Serviço de Transporte Rodoviário Intermunicipal de Passageiros do Estado de Goiás – TRIP-GO

DESCRIÇÃO DA LINHA					
Número:		L7-035			
Denominação:		Perolândia - GO / Mineiros - GO			
Categoria:		B			
Extensão (aproximada):		71 km			
Viagens diárias (mínimo):		2			
Frota (estimada):		1			
Veículo:		Tipo I ou superior			
Itinerário IDA:			Itinerário VOLTA:		
Seção		Via	Seção		Via
Perolândia	Mineiros	BR 364	Mineiros	Perolândia	BR 364

MAPA DA LINHA L7-035

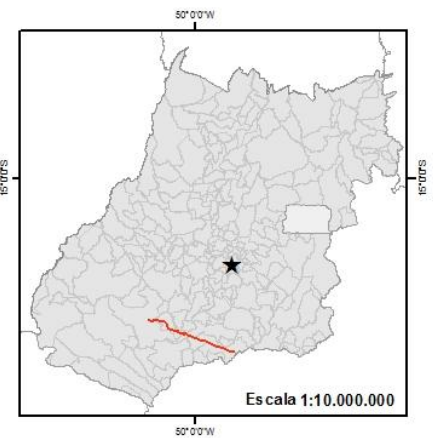



Edital de Licitação Nº XX/Ano

Concessão do Serviço de Transporte Rodoviário Intermunicipal de Passageiros do Estado de Goiás – TRIP-GO

DESCRIÇÃO DA LINHA					
Número:		L7-036			
Denominação:		Itumbiara - GO / Rio Verde – GO			
Categoria:		B			
Extensão (aproximada):		224 km			
Viagens diárias (mínimo):		8			
Frota (estimada):		4			
Veículo:		Tipo IV			
Itinerário IDA:			Itinerário VOLTA:		
Seção		Via	Seção		Via
Itumbiara	Bom Jesus de Goiás	BR 452	Rio Verde	Santa Helena de Goiás	GO 210
Bom Jesus de Goiás	Castelândia	BR 452	Santa Helena de Goiás	Maurilândia	BR 452
Castelândia	Maurilândia	BR 452	Maurilândia	Castelândia	BR 452
Maurilândia	Santa Helena de Goiás	BR 452	Castelândia	Bom Jesus de Goiás	BR 452
Santa Helena de Goiás	Rio Verde	GO 210	Bom Jesus de Goiás	Itumbiara	BR 452

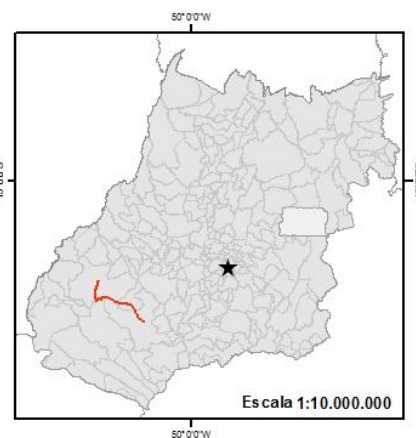

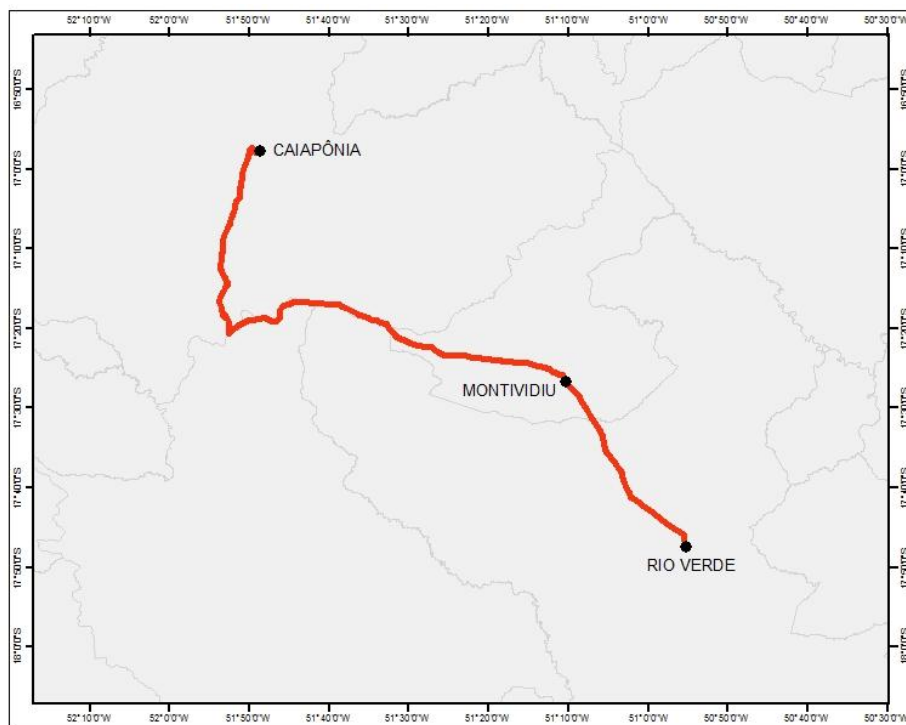
MAPA DA LINHA L7-036



Edital de Licitação Nº XX/Ano
Concessão do Serviço de Transporte Rodoviário Intermunicipal de Passageiros do Estado de Goiás – TRIP-GO

DESCRIÇÃO DA LINHA					
Número:		L7-037			
Denominação:		Caiapônia - GO / Rio Verde - GO			
Categoria:		B			
Extensão (aproximada):		180			
Viagens diárias (mínimo):		2			
Frota (estimada):		1			
Veículo:		Tipo II			
Itinerário IDA:			Itinerário VOLTA:		
Seção		Via	Seção		Via
Caiapônia	Montividiu	BR 158	Rio Verde	Montividiu	GO 174
Montividiu	Rio Verde	GO 174	Montividiu	Caiapônia	BR 158

MAPA DA LINHA L7-037



Edital de Licitação Nº XX/Ano
Concessão do Serviço de Transporte Rodoviário Intermunicipal de Passageiros do Estado de Goiás –
TRIP-GO

DESCRIÇÃO DA LINHA					
Número:		L7-038			
Denominação:		Cachoeira Dourada - GO / Itumbiara - GO			
Categoria:		B			
Extensão (aproximada):		33 km			
Viagens diárias (mínimo):		4			
Frota (estimada):		1			
Veículo:		Tipo III ou Tipo IV			
Itinerário IDA:			Itinerário VOLTA:		
Seção		Via	Seção		Via
Cachoeira Dourada	Itumbiara	BR 483	Itumbiara	BR 483	BR 483

MAPA DA LINHA L7-038

