
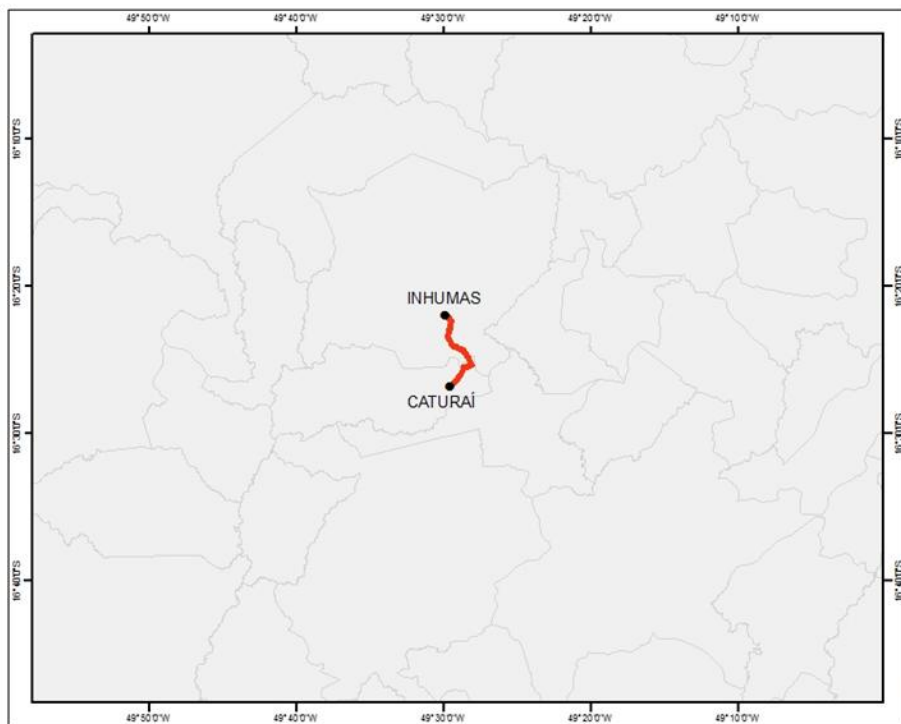


Edital de Licitação Nº XX/Ano
Concessão do Serviço de Transporte Rodoviário Intermunicipal de Passageiros do Estado de Goiás –
TRIP-GO

| DESCRIÇÃO DA LINHA | | | | | |
|----------------------------------|---------|-----------------------------|-------------------|---------|--------|
| Número: | | L2-016 | | | |
| Denominação: | | Caturai - GO / Inhumas - GO | | | |
| Categoria: | | B | | | |
| Extensão (aproximada): | | 12 km | | | |
| Viagens diárias (mínimo): | | 4 | | | |
| Frota (estimada): | | 1 | | | |
| Veículo: | | Tipo III ou Tipo IV | | | |
| Itinerário IDA: | | | Itinerário VOLTA: | | |
| Seção | | Via | Seção | | Via |
| Caturai | Inhumas | GO 070 | Inhumas | Caturai | GO 070 |

MAPA DA LINHA L2-016



Sistema de Coordenadas Geográficas:
GSC SIRGAS 2000
Fonte:
SIEG
IBGE

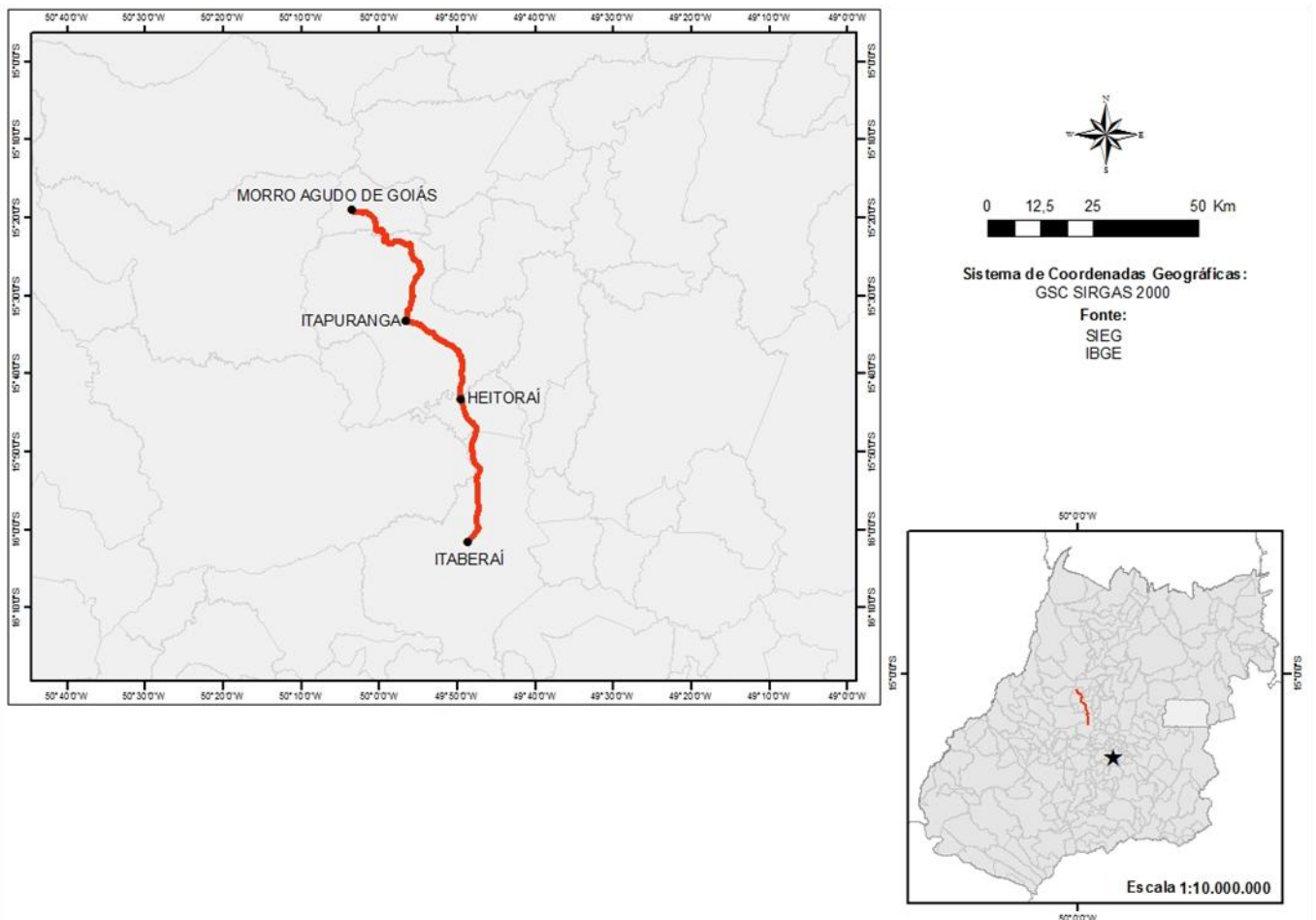


Edital de Licitação Nº XX/Ano

Concessão do Serviço de Transporte Rodoviário Intermunicipal de Passageiros do Estado de Goiás – TRIP-GO

| DESCRIÇÃO DA LINHA | | | | | |
|----------------------------------|------------|---|-------------------|----------------------|--------|
| Número: | | L2-017 | | | |
| Denominação: | | Morro Agudo de Goiás - GO / Itaberaí - GO | | | |
| Categoria: | | B | | | |
| Extensão (aproximada): | | 102 km | | | |
| Viagens diárias (mínimo): | | 2 | | | |
| Frota (estimada): | | 1 | | | |
| Veículo: | | Tipo IV | | | |
| Itinerário IDA: | | | Itinerário VOLTA: | | |
| Seção | | Via | Seção | | Via |
| Morro Agudo de Goiás | Itapuranga | GO 156 | Itaberaí | Heitoraí | GO 156 |
| Itapuranga | Heitoraí | GO 156 | Heitoraí | Itapuranga | GO 156 |
| Heitoraí | Itaberaí | GO 156 | Itapuranga | Morro Agudo de Goiás | GO 156 |

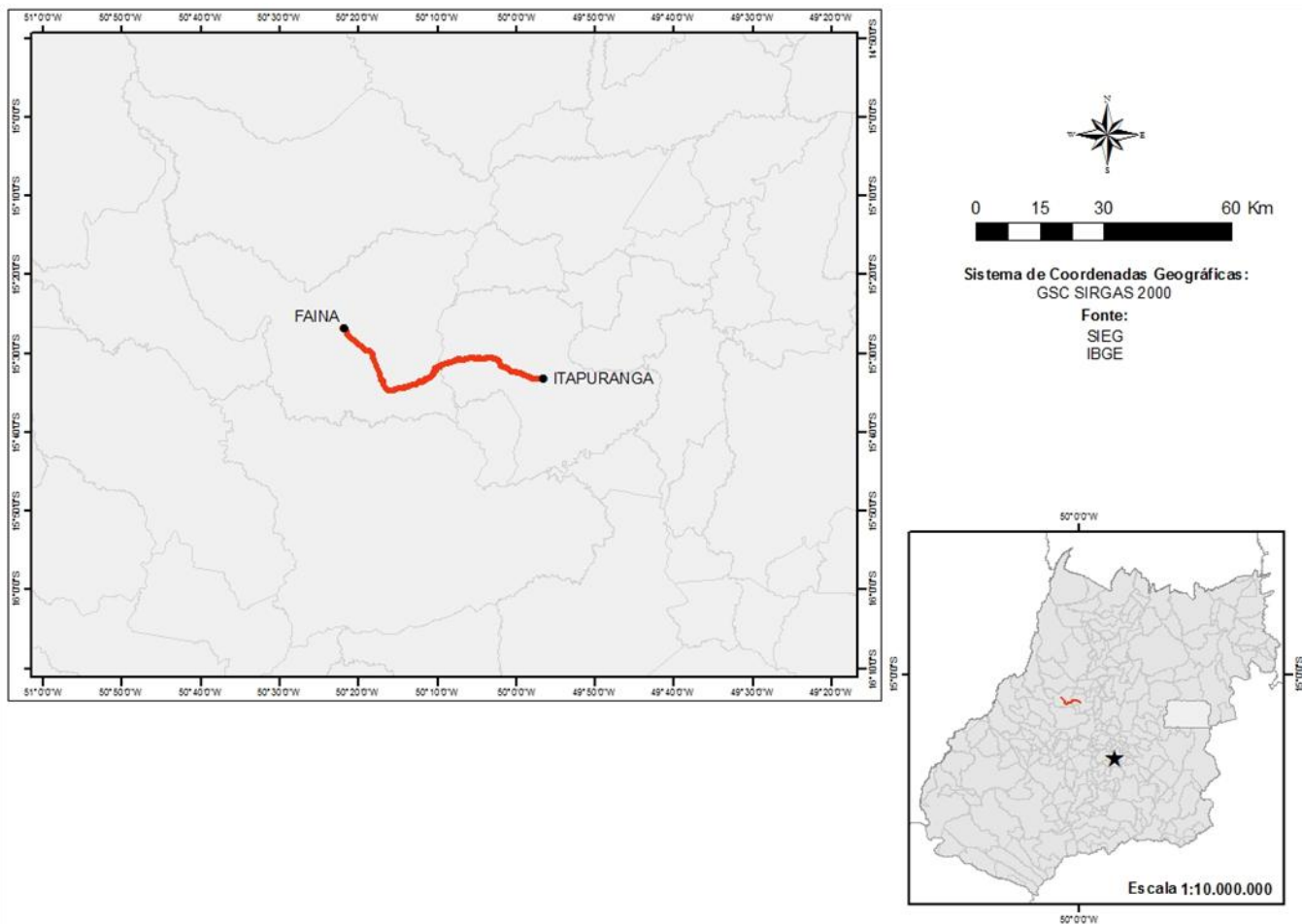
MAPA DA LINHA L2-017



Edital de Licitação N° XX/Ano
Concessão do Serviço de Transporte Rodoviário Intermunicipal de Passageiros do Estado de Goiás – TRIP-GO

| DESCRIÇÃO DA LINHA | | | | | |
|----------------------------------|-------|------------------------------|--------------------------|------------|------------|
| Número: | | L2-018 | | | |
| Denominação: | | Itapuranga - GO / Faina - GO | | | |
| Categoria: | | B | | | |
| Extensão (aproximada): | | 59 km | | | |
| Viagens diárias (mínimo): | | 2 | | | |
| Frota (estimada): | | 1 | | | |
| Veículo: | | Tipo III ou Tipo IV | | | |
| Itinerário IDA: | | | Itinerário VOLTA: | | |
| Seção | | Via | Seção | | Via |
| Itapuranga | Faina | GO 230 | Faina | Itapuranga | GO 230 |

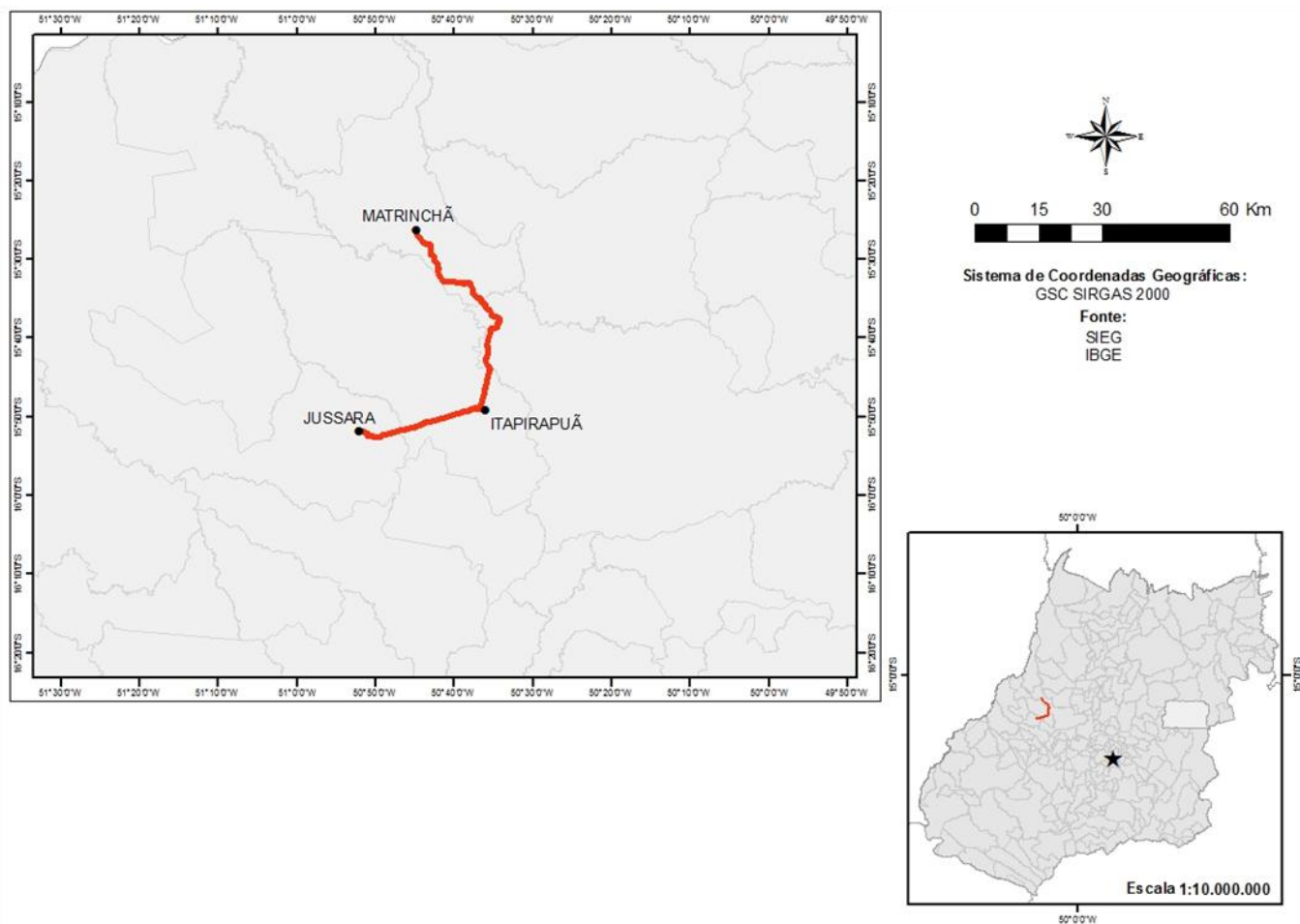
MAPA DA LINHA L2-018



Edital de Licitação Nº XX/Ano
Concessão do Serviço de Transporte Rodoviário Intermunicipal de Passageiros do Estado de Goiás – TRIP-GO

| DESCRIÇÃO DA LINHA | | | | | |
|----------------------------------|------------|-------------------------------|-------------------|------------|--------|
| Número: | | L2-019 | | | |
| Denominação: | | Matrinchã - GO / Jussara - GO | | | |
| Categoria: | | B | | | |
| Extensão (aproximada): | | 85 km | | | |
| Viagens diárias (mínimo): | | 2 | | | |
| Frota (estimada): | | 1 | | | |
| Veículo: | | Tipo III ou Tipo IV | | | |
| Itinerário IDA: | | | Itinerário VOLTA: | | |
| Seção | | Via | Seção | | Via |
| Matrinchã | Itapirapuã | GO 070 | Jussara | Itapirapuã | BR 070 |
| Itapirapuã | Jussara | BR 070 | Itapirapuã | Matrinchã | GO 070 |

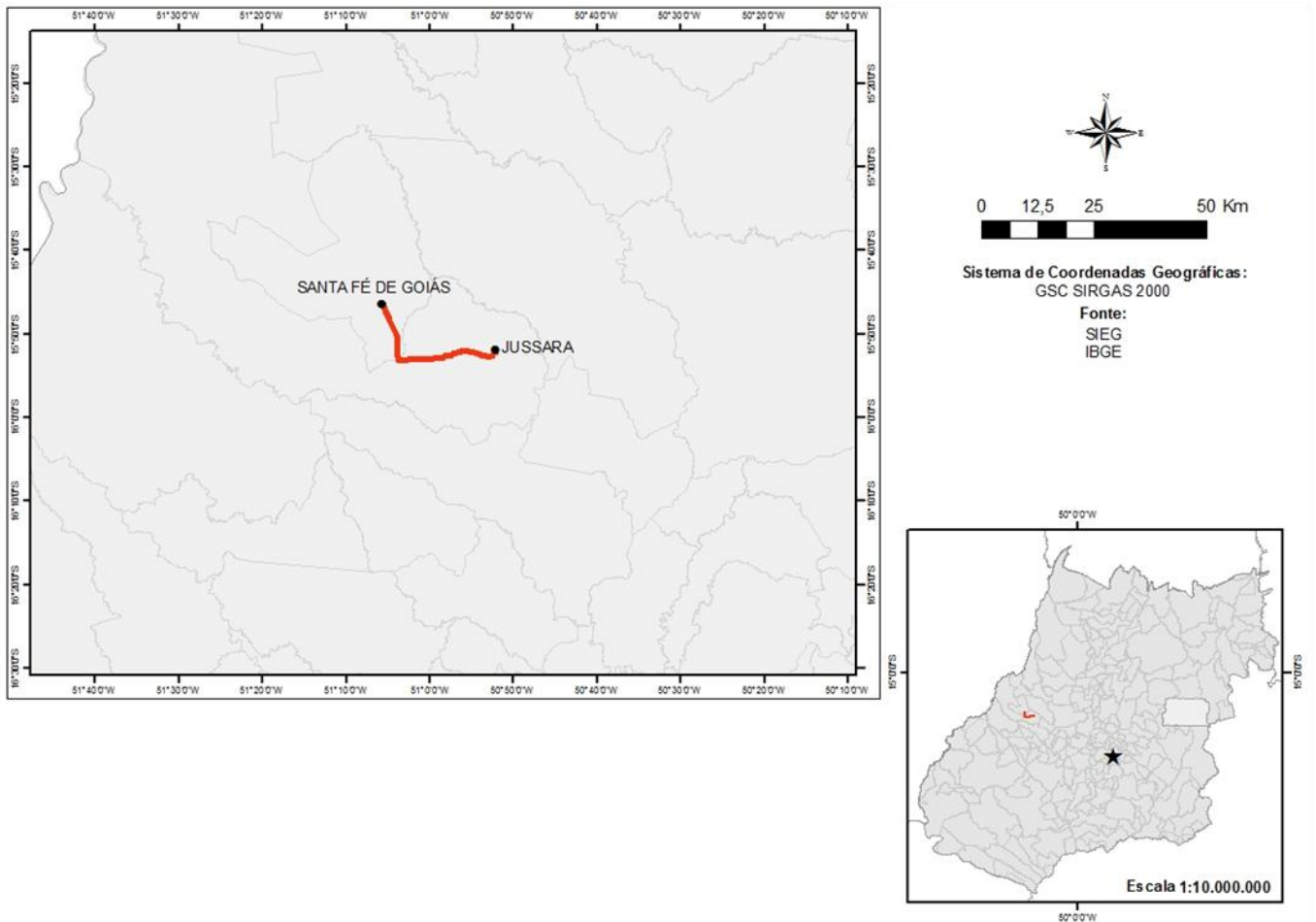
MAPA DA LINHA L2-019



Edital de Licitação N° XX/Ano
Concessão do Serviço de Transporte Rodoviário Intermunicipal de Passageiros do Estado de Goiás – TRIP-GO

| DESCRIÇÃO DA LINHA | | | | | |
|----------------------------------|---------|---------------------------------------|--------------------------|-------------------|------------|
| Número: | | L2-020 | | | |
| Denominação: | | Santa Fé de Goiás - GO / Jussara - GO | | | |
| Categoria: | | B | | | |
| Extensão (aproximada): | | 35 km | | | |
| Viagens diárias (mínimo): | | 4 | | | |
| Frota (estimada): | | 1 | | | |
| Veículo: | | Tipo III ou Tipo IV | | | |
| Itinerário IDA: | | | Itinerário VOLTA: | | |
| Seção | | Via | Seção | | Via |
| Santa Fé de Goiás | Jussara | BR 070 | Jussara | Santa Fé de Goiás | BR 070 |

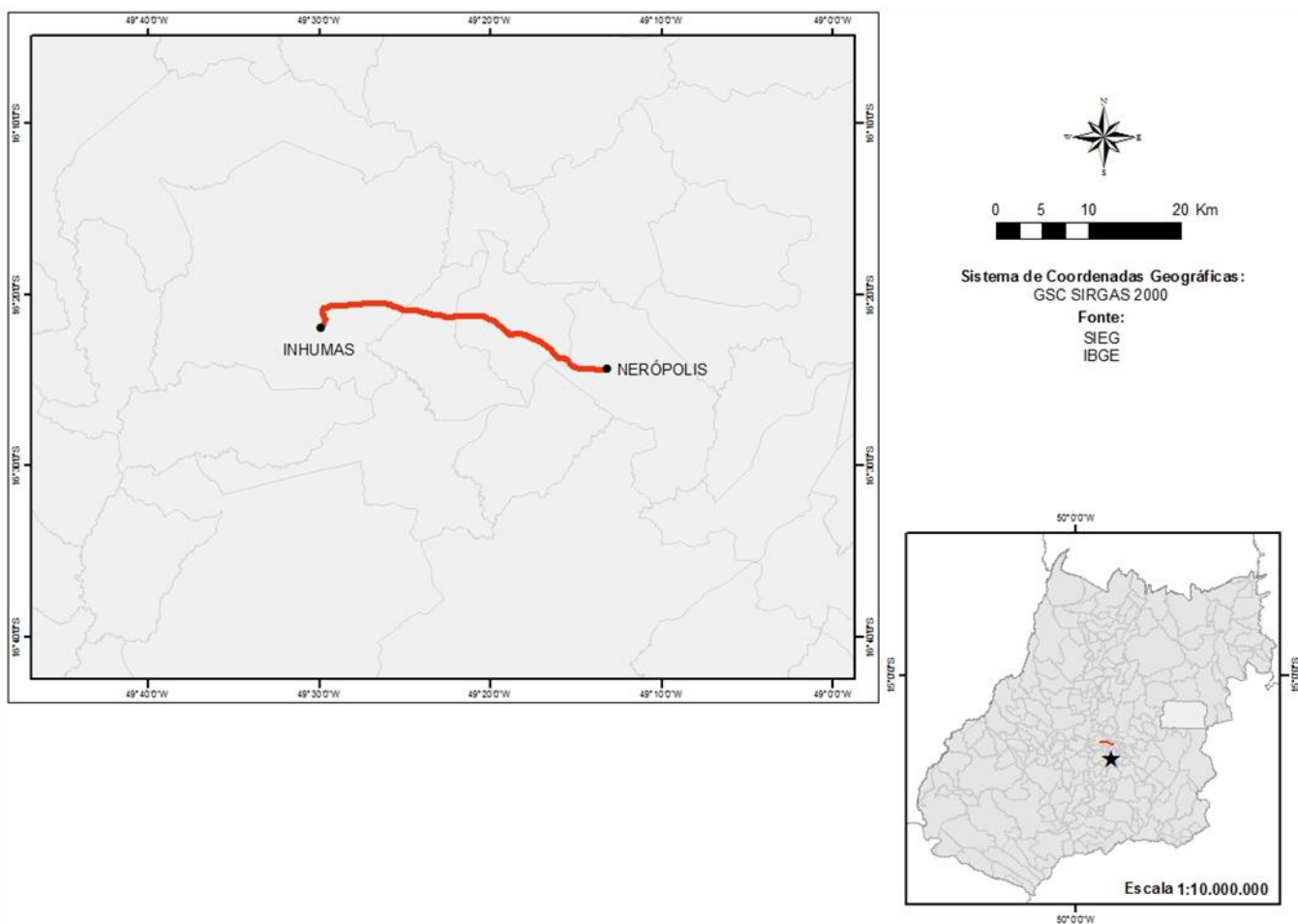
MAPA DA LINHA L2-020



Edital de Licitação Nº XX/Ano
Concessão do Serviço de Transporte Rodoviário Intermunicipal de Passageiros do Estado de Goiás – TRIP-GO

| DESCRIÇÃO DA LINHA | | | | | |
|----------------------------------|---------|-------------------------------|-------------------|-----------|--------|
| Número: | | L2-021 | | | |
| Denominação: | | Nerópolis - GO / Inhumas – GO | | | |
| Categoria: | | B | | | |
| Extensão (aproximada): | | 34 km | | | |
| Viagens diárias (mínimo): | | 8 | | | |
| Frota (estimada): | | 1 | | | |
| Veículo: | | Tipo III ou Tipo IV | | | |
| Itinerário IDA: | | | Itinerário VOLTA: | | |
| Seção | | Via | Seção | | Via |
| Nerópolis | Inhumas | GO 222 | Inhumas | Nerópolis | GO 222 |

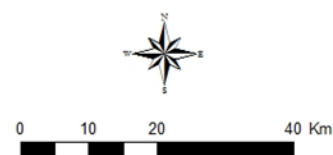
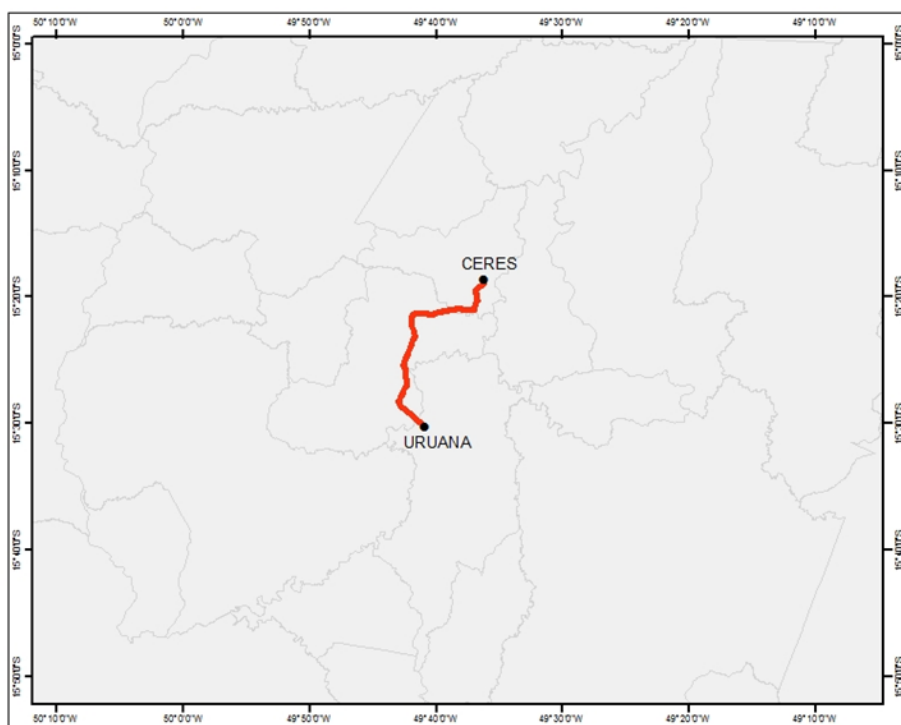
MAPA DA LINHA L2-021



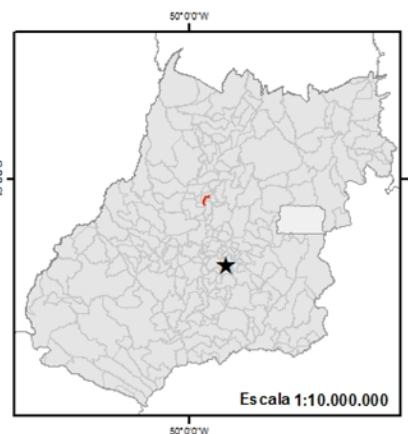
Edital de Licitação N° XX/Ano
Concessão do Serviço de Transporte Rodoviário Intermunicipal de Passageiros do Estado de Goiás – TRIP-GO

| DESCRIÇÃO DA LINHA | | | | | |
|----------------------------------|-------|--------------------------|-------------------|--------|--------|
| Número: | | L2-022 | | | |
| Denominação: | | Uruana - GO / Ceres - GO | | | |
| Categoria: | | B | | | |
| Extensão (aproximada): | | 32 km | | | |
| Viagens diárias (mínimo): | | 6 | | | |
| Frota (estimada): | | 1 | | | |
| Veículo: | | Tipo III ou Tipo IV | | | |
| Itinerário IDA: | | | Itinerário VOLTA: | | |
| Seção | | Via | Seção | | Via |
| Uruana | Ceres | GO 154 | Ceres | Uruana | GO 154 |

MAPA DA LINHA L2-022



Sistema de Coordenadas Geográficas:
GSC SIRGAS 2000
Fonte:
SIEG
IBGE





Edital de Licitação Nº XX/Ano

Concessão do Serviço de Transporte Rodoviário Intermunicipal de Passageiros do Estado de Goiás – TRIP-GO

2.2.3 Lote 3

| DESCRIÇÃO DO LOTE 3 | | | | | | |
|---------------------|--|-----------|--------------------------|------------------|---------------------|--------------------------|
| Número da linha | Denominação da linha | Categoria | Extensão aproximada (km) | Frota (estimada) | Tipo de veículo | Viagens diárias (mínimo) |
| L3-001 | Porangatu - GO / Goiânia - GO | B | 427 | 14 | Tipo IV | 14 |
| L3-002 | Porangatu - GO / Ceres - GO | B | 271 | 6 | Tipo IV | 6 |
| L3-003 | Ceres - GO / Goiânia - GO | B | 180 | 3 | Tipo IV | 6 |
| L3-004 | Porangatu - GO / Goiânia - GO | B | 412 | 6 | Tipo IV | 6 |
| L3-005 | Petrolina de Goiás - GO / Nerópolis - GO | B | 38 | 1 | Tipo III ou Tipo IV | 6 |
| L3-006 | Uruaçu - GO / Goiânia - GO | B | 286 | 2 | Tipo IV | 4 |
| L3-007 | Jaraguá - GO / Goiânia - GO | B | 119 | 1 | Tipo IV | 4 |
| L3-008 | Rianópolis - GO / Ceres - GO | B | 20 | 1 | Tipo III ou Tipo IV | 4 |
| L3-009 | Estrela do Norte - GO / Porangatu - GO | B | 69 | 1 | Tipo I ou superior | 2 |
| L3-010 | Barro Alto - GO / Goianésia - GO | B | 50 | 2 | Tipo III ou Tipo IV | 22 |
| L3-011 | Campos Verdes - GO / Ceres - GO | B | 186 | 4 | Tipo IV | 8 |
| L3-012 | Uirapuru - GO / Goiânia - GO | B | 363 | 10 | Tipo IV | 10 |
| L3-013 | Porangatu - GO / Anápolis - GO | B | 387 | 6 | Tipo IV | 6 |
| L3-014 | Nova Iguaçu de Goiás - GO / Uruaçu - GO | B | 51 | 2 | Tipo III ou Tipo IV | 12 |
| L3-015 | Goianésia - GO / Goiânia - GO | B | 174 | 4 | Tipo IV | 14 |
| L3-016 | Amaralina - GO / Campinorte - GO | B | 61 | 1 | Tipo III ou Tipo IV | 8 |
| L3-017 | Goianésia - GO / Jaraguá - GO | B | 58 | 1 | Tipo III ou Tipo IV | 10 |
| L3-018 | Rubiataba - GO / Ceres - GO | B | 51 | 1 | Tipo III ou Tipo IV | 8 |
| L3-019 | Jesúpolis - GO / São Francisco de Goiás - GO | B | 14 | 1 | Tipo III ou Tipo IV | 6 |
| L3-020 | Mozarlândia - GO / Ceres - GO | B | 184 | 1 | Tipo II ou Tipo IV | 2 |
| L3-021 | Niquelândia - GO / Uruaçu - GO | B | 88 | 1 | Tipo III ou Tipo IV | 4 |
| L3-022 | Vila Propício - GO / Goianésia - GO | B | 31 | 1 | Tipo III ou Tipo IV | 4 |
| L3-023 | Santa Rita do Novo Destino - GO / Ceres - GO | B | 83 | 1 | Tipo IV | 4 |
| L3-024 | Minaçu - GO / Porangatu - GO | B | 170 | 2 | Tipo IV | 4 |
| L3-025 | Hidrolina - GO / São Luíz do Norte - GO | B | 25 | 1 | Tipo III ou Tipo IV | 2 |
| L3-026 | Montividiu do Norte - GO / Porangatu - GO | B | 100 | 1 | Tipo IV | 2 |
| L3-027 | Petrolina de Goiás - GO / Nerópolis - GO | B | 56 | 1 | Tipo III ou Tipo IV | 2 |
| L3-028 | Nova América - GO / Ceres - GO | B | 77 | 1 | Tipo I ou superior | 2 |
| L3-029 | Alto Horizonte - GO / Uruaçu - GO | B | 68 | 1 | Tipo I ou superior | 2 |
| L3-030 | Jaraguá - GO / Uruaçu - GO | B | 170 | 1 | Tipo IV | 2 |
| L3-031 | Santa Isabel - GO / Ceres - GO | B | 23 | 1 | Tipo III ou Tipo IV | 2 |
| L3-032 | Bonópolis - GO / Porangatu - GO | B | 96 | 1 | Tipo IV | 2 |
| L3-033 | Itapaci - GO / Ceres - GO | B | 51 | 1 | Tipo III ou Tipo IV | 2 |



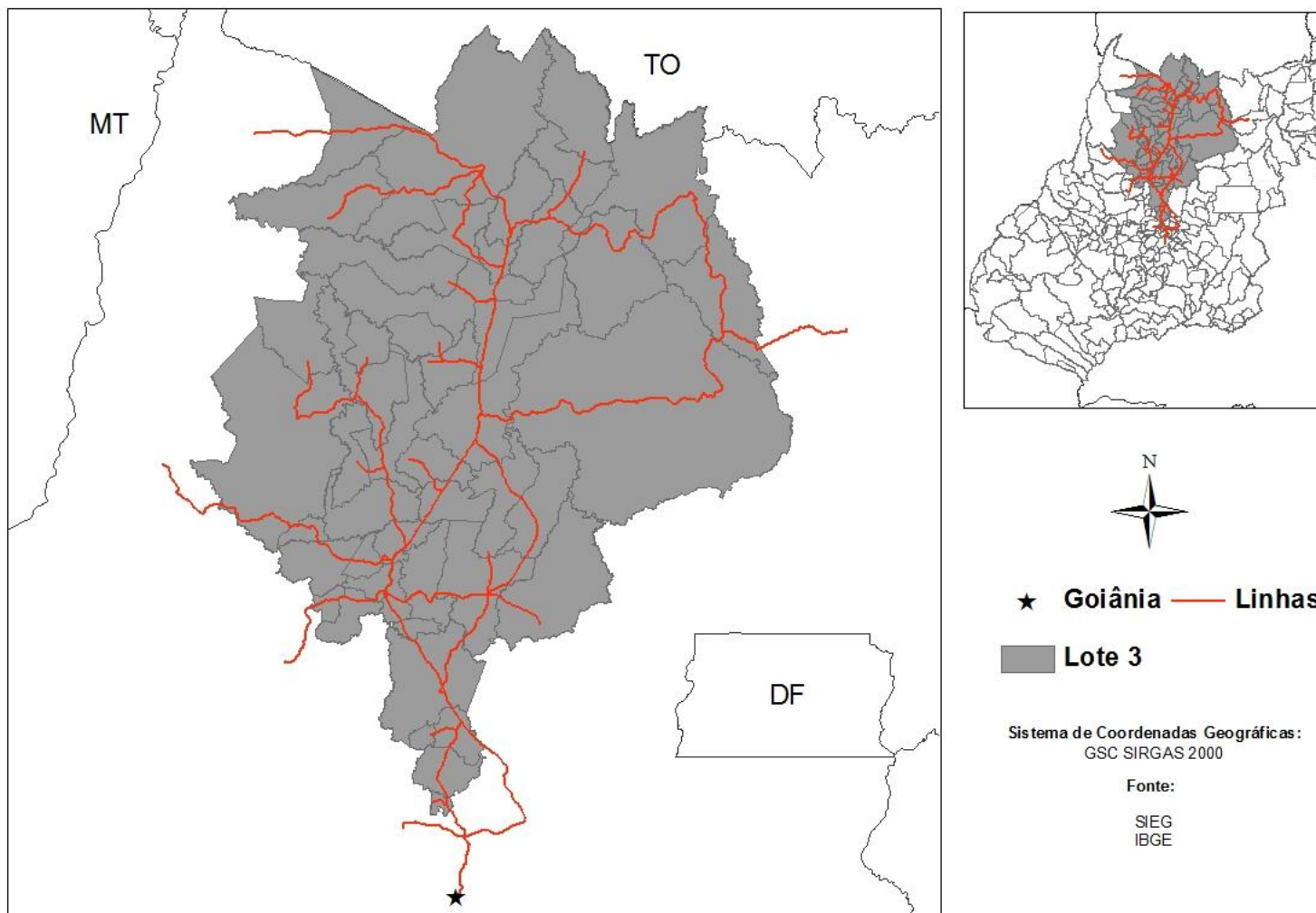
Edital de Licitação Nº XX/Ano

Concessão do Serviço de Transporte Rodoviário Intermunicipal de Passageiros do Estado de Goiás – TRIP-GO

| DESCRIÇÃO DO LOTE 3 | | | | | | |
|---|--|---|-----|---|---------------------|----|
| L3-034 | Santa Rosa de Goiás - GO / Inhumas - GO | B | 35 | 1 | Tipo III ou Tipo IV | 2 |
| L3-035 | Minaçu - GO / Niquelândia - GO | B | 181 | 1 | Tipo II ou Tipo IV | 2 |
| L3-036 | Nerópolis - GO / Anápolis - GO | B | 31 | 1 | Tipo III ou Tipo IV | 12 |
| L3-037 | Jaraguá - GO / Anápolis - GO | B | 81 | 2 | Tipo III ou Tipo IV | 8 |
| L3-038 | Goianésia - GO / Anápolis - GO | B | 136 | 2 | Tipo IV | 6 |
| L3-039 | São Miguel do Araguaia - GO / Porangatu - GO | B | 127 | 1 | Tipo II ou Tipo IV | 2 |
| L3-040 | Alto Paraíso de Goiás - GO / Uruaçu - GO | B | 250 | 1 | Tipo II ou Tipo IV | 2 |
| L3-041 | Inhumas - GO / Anápolis - GO | B | 66 | 1 | Tipo I ou superior | 2 |
| L3-042 | São Francisco de Goiás - GO / Anápolis - GO | B | 66 | 1 | Tipo I | 2 |
| L3-043 | Guaraíta - GO / Ceres - GO | B | 78 | 1 | Tipo II ou Tipo IV | 2 |
| Frota mínima do lote (exceto frota reserva): 85 veículos | | | | | | |
| Extensão total das linhas do lote (aproximada): 5.490 km | | | | | | |
| Quilometragem diária percorrida nas linhas (aproximada): 33.000 km | | | | | | |
| Municípios que compõem a área de responsabilidade: Alto Horizonte – GO, Amaralina – GO, Barro Alto – GO, Bonópolis – GO, Campinaçu– GO, Campinorte – GO, Campos Verdes – GO, Carmo do Rio Verde – GO, Ceres – GO, Colinas do Sul – GO, Crixás – GO, Damolândia– GO, Estrela do Norte – GO, Formoso – GO, Goianésia – GO, Guarinos – GO, Hidrolina– GO, Ipiranga de Goiás – GO, Itapaci – GO, Jaraguá – GO, Jesúpolis– GO, Mara Rosa – GO, Minaçu – GO, Montividiu do Norte – GO, Mutunópolis– GO, Niquelândia – GO, Nova América – GO, Nova Glória – GO, Nova Iguaçu de Goiás – GO, Novo Planalto – GO, Petrolina de Goiás – GO, Pilar de Goiás – GO, Porangatu – GO, Rialma – GO, Rianápolis – GO, Rubiataba – GO, Santa Isabel – GO, Santa Rita do Novo Destino – GO, Santa Tereza de Goiás – GO, Santa Terezinha de Goiás – GO, São Francisco de Goiás – GO, São Luíz do Norte – GO, São Patrício – GO, Trombas – GO, Uirapuru – GO, Uruaçu – GO e Vila Propício – GO. | | | | | | |

Edital de Licitação Nº XX/Ano
Concessão do Serviço de Transporte Rodoviário Intermunicipal de Passageiros do Estado de Goiás – TRIP-GO

MAPA DO LOTE 3

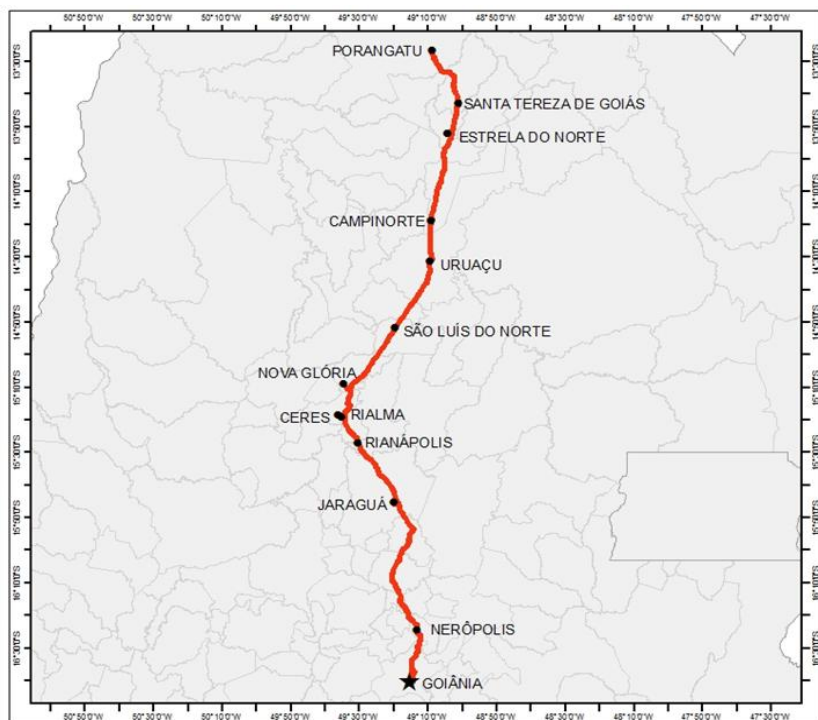


Edital de Licitação Nº XX/Ano

Concessão do Serviço de Transporte Rodoviário Intermunicipal de Passageiros do Estado de Goiás – TRIP-GO

| DESCRIÇÃO DA LINHA | | | | | |
|----------------------------------|-------------------------------|--------|-----------------------|-----------------------|--------|
| Número: | L3-001 | | | | |
| Denominação: | Porangatu - GO / Goiânia - GO | | | | |
| Categoria: | B | | | | |
| Extensão (aproximada): | 427 km | | | | |
| Viagens diárias (mínimo): | 14 | | | | |
| Frota (estimada): | 14 | | | | |
| Veículo: | Tipo IV | | | | |
| Itinerário IDA: | | | Itinerário VOLTA: | | |
| Seção | Via | | Seção | Via | |
| Porangatu | Santa Tereza de Goiás | BR 153 | Goiânia | Nerópolis | GO 080 |
| Santa Tereza de Goiás | Estrela do Norte | BR 153 | Nerópolis | Jaraguá | GO 080 |
| Estrela do Norte | Campinorte | BR 153 | Jaraguá | Rianópolis | BR 153 |
| Campinorte | Uruaçu | BR 153 | Rianópolis | Rialma | BR 153 |
| Uruaçu | São Luíz do Norte | BR 153 | Rialma | Ceres | BR 251 |
| São Luíz do Norte | Nova Glória | BR 153 | Ceres | Nova Glória | BR 153 |
| Nova Glória | Ceres | BR 153 | Nova Glória | São Luíz do Norte | BR 153 |
| Ceres | Rialma | BR 251 | São Luíz do Norte | Uruaçu | BR 153 |
| Rialma | Rianópolis | BR 153 | Uruaçu | Campinorte | BR 153 |
| Rianópolis | Jaraguá | BR 153 | Campinorte | Estrela do Norte | BR 153 |
| Jaraguá | Nerópolis | GO 080 | Estrela do Norte | Santa Tereza de Goiás | BR 153 |
| Nerópolis | Goiânia | GO 080 | Santa Tereza de Goiás | Porangatu | BR 153 |

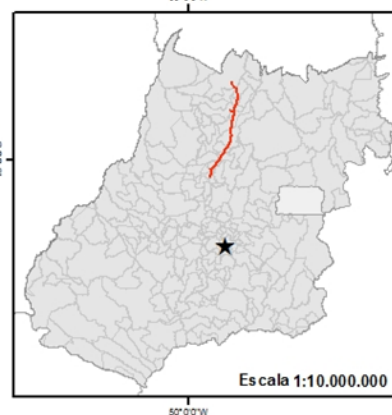

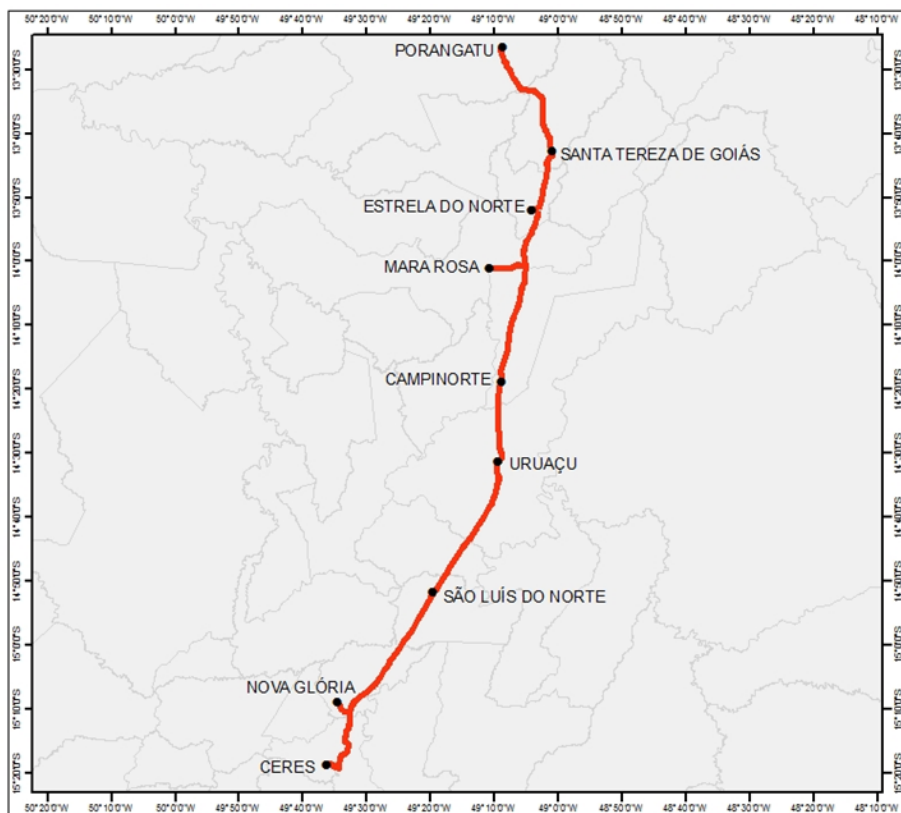
MAPA DA LINHA L3-001



Edital de Licitação Nº XX/Ano
Concessão do Serviço de Transporte Rodoviário Intermunicipal de Passageiros do Estado de Goiás – TRIP-GO

| DESCRIÇÃO DA LINHA | | | | | |
|----------------------------------|-----------------------|-----------------------------|--------------------------|-----------------------|------------|
| Número: | | L3-002 | | | |
| Denominação: | | Porangatu - GO / Ceres - GO | | | |
| Categoria: | | B | | | |
| Extensão (aproximada): | | 271 km | | | |
| Viagens diárias (mínimo): | | 6 | | | |
| Frota (estimada): | | 6 | | | |
| Veículo: | | Tipo IV | | | |
| Itinerário IDA: | | | Itinerário VOLTA: | | |
| Seção | | Via | Seção | | Via |
| Porangatu | Santa Tereza de Goiás | BR 153 | Ceres | Nova Glória | BR 153 |
| Santa Tereza de Goiás | Estrela do Norte | BR 153 | Nova Glória | São Luíz do Norte | BR 153 |
| Estrela do Norte | Mara Rosa | BR 153 | São Luíz do Norte | Uruaçu | BR 153 |
| Mara Rosa | Campinorte | BR 153 | Uruaçu | Campinorte | BR 153 |
| Campinorte | Uruaçu | BR 153 | Campinorte | Mara Rosa | BR 153 |
| Uruaçu | São Luíz do Norte | BR 153 | Mara Rosa | Estrela do Norte | BR 153 |
| São Luíz do Norte | Nova Glória | BR 153 | Estrela do Norte | Santa Tereza de Goiás | BR 153 |
| Nova Glória | Ceres | BR 153 | Santa Tereza de Goiás | Porangatu | BR 153 |

MAPA DA LINHA L3-002

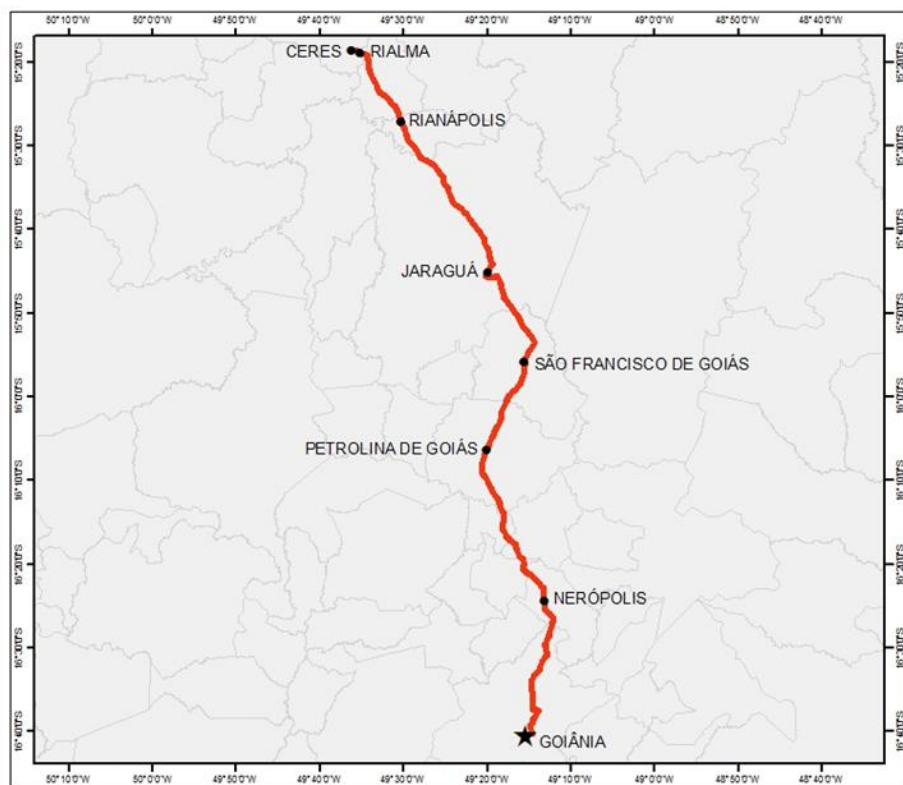


Edital de Licitação Nº XX/Ano

Concessão do Serviço de Transporte Rodoviário Intermunicipal de Passageiros do Estado de Goiás – TRIP-GO

| DESCRIÇÃO DA LINHA | | | | | |
|----------------------------------|------------------------|---------------------------|------------------------|------------------------|--------|
| Número: | | L3-003 | | | |
| Denominação: | | Ceres - GO / Goiânia - GO | | | |
| Categoria: | | B | | | |
| Extensão (aproximada): | | 180 km | | | |
| Viagens diárias (mínimo): | | 6 | | | |
| Frota (estimada): | | 3 | | | |
| Veículo: | | Tipo IV | | | |
| Itinerário IDA: | | | Itinerário VOLTA: | | |
| Seção | | Via | Seção | | Via |
| Ceres | Rialma | BR 251 | Goiânia | Nerópolis | GO 080 |
| Rialma | Rianópolis | BR 153 | Nerópolis | Petrolina de Goiás | GO 080 |
| Rianópolis | Jaraguá | BR 153 | Petrolina de Goiás | São Francisco de Goiás | GO 080 |
| Jaraguá | São Francisco de Goiás | BR 153 | São Francisco de Goiás | Jaraguá | BR 153 |
| São Francisco de Goiás | Petrolina de Goiás | GO 080 | Jaraguá | Rianópolis | BR 153 |
| Petrolina de Goiás | Nerópolis | GO 080 | Rianópolis | Rialma | BR 153 |
| Nerópolis | Goiânia | GO 080 | Rialma | Ceres | BR 251 |

MAPA DA LINHA L3-003

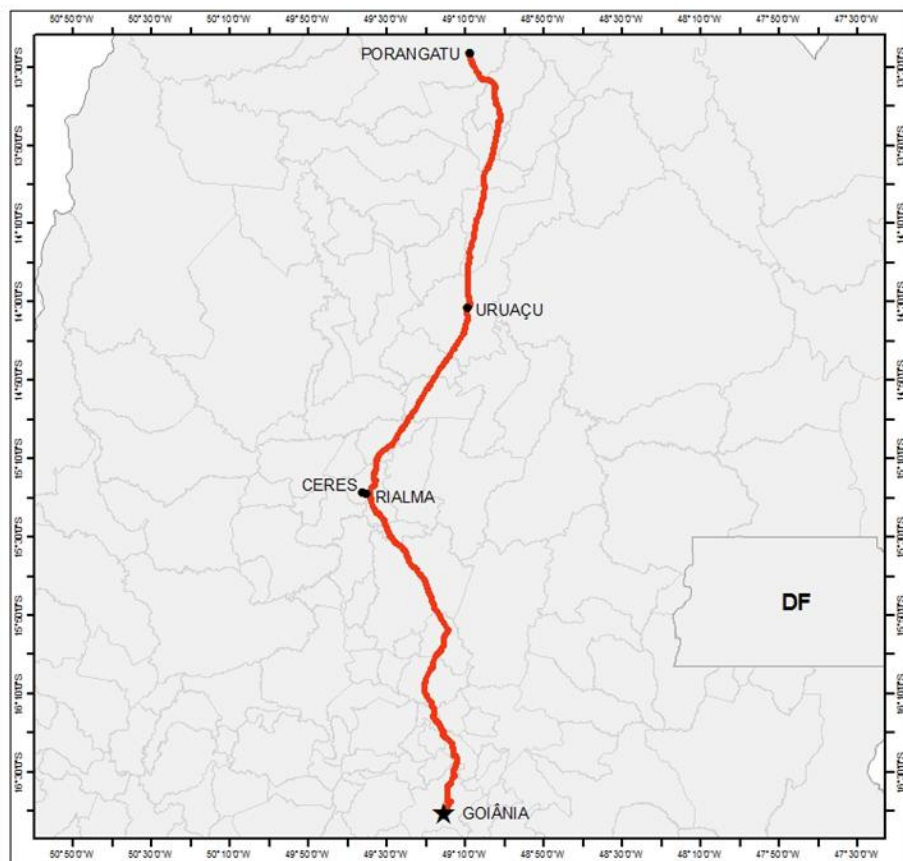


Edital de Licitação Nº XX/Ano

Concessão do Serviço de Transporte Rodoviário Intermunicipal de Passageiros do Estado de Goiás – TRIP-GO

| DESCRIÇÃO DA LINHA | | | | | |
|----------------------------------|---------|-------------------------------|-------------------|-----------|--------|
| Número: | | L3-004 | | | |
| Denominação: | | Porangatu - GO / Goiânia – GO | | | |
| Categoria: | | B | | | |
| Extensão (aproximada): | | 412 km | | | |
| Viagens diárias (mínimo): | | 6 | | | |
| Frota (estimada): | | 6 | | | |
| Veículo: | | Tipo IV | | | |
| Itinerário IDA: | | | Itinerário VOLTA: | | |
| Seção | | Via | Seção | | Via |
| Porangatu | Uruaçu | BR 153 | Goiânia | Rialma | GO 080 |
| Uruaçu | Ceres | BR 153 | Rialma | Ceres | BR 251 |
| Ceres | Rialma | BR 251 | Ceres | Uruaçu | BR 153 |
| Rialma | Goiânia | GO 080 | Uruaçu | Porangatu | BR 153 |

MAPA DA LINHA L3-004

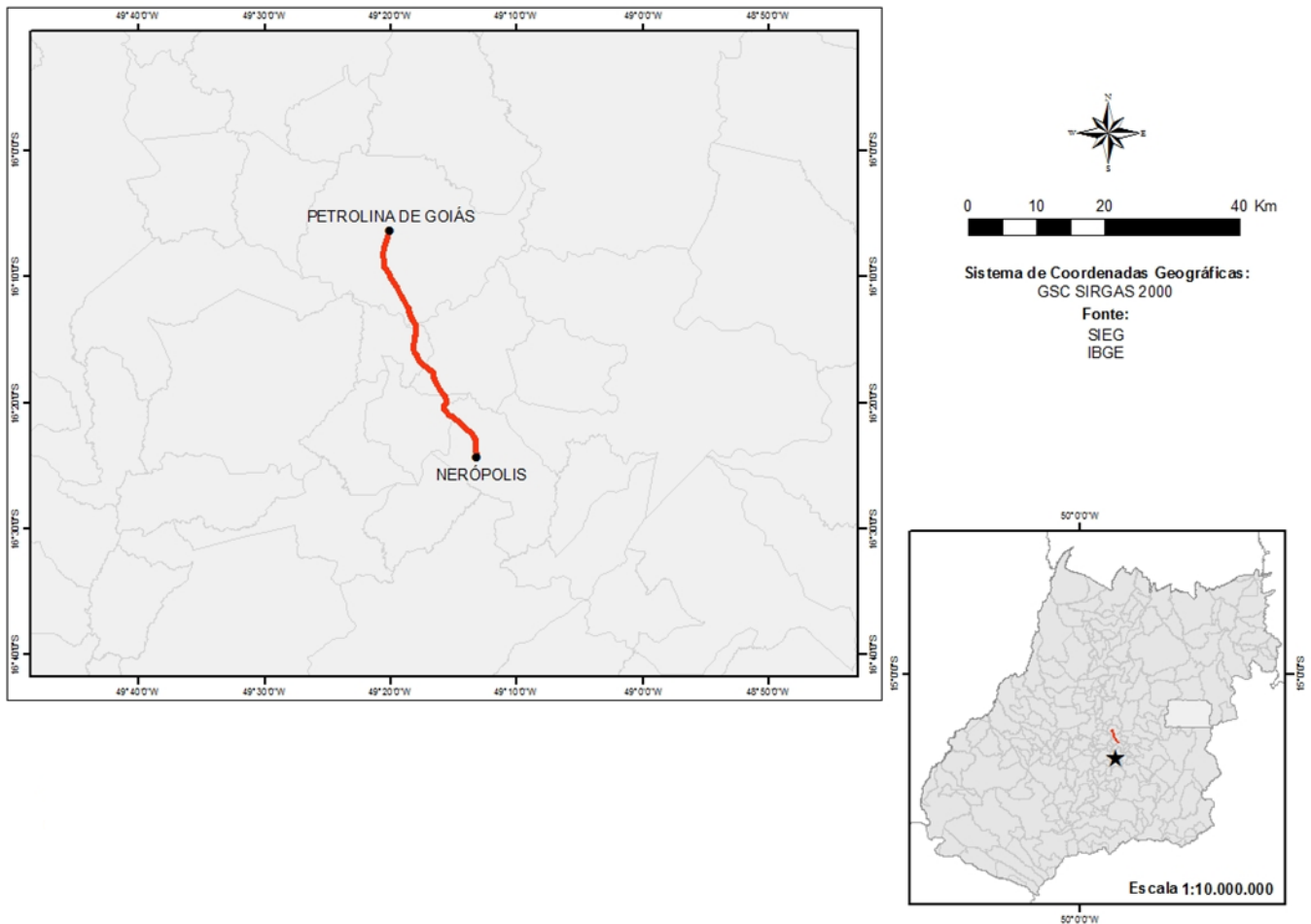


Edital de Licitação Nº XX/Ano

Concessão do Serviço de Transporte Rodoviário Intermunicipal de Passageiros do Estado de Goiás – TRIP-GO

| DESCRIÇÃO DA LINHA | | | | | |
|----------------------------------|-----------|--|-------------------|--------------------|--------|
| Número: | | L3-005 | | | |
| Denominação: | | Petrolina de Goiás - GO / Nerópolis - GO | | | |
| Categoria: | | B | | | |
| Extensão (aproximada): | | 38 km | | | |
| Viagens diárias (mínimo): | | 6 | | | |
| Frota (estimada): | | 1 | | | |
| Veículo: | | Tipo III ou Tipo IV | | | |
| Itinerário IDA: | | | Itinerário VOLTA: | | |
| Seção | | Via | Seção | | Via |
| Petrolina de Goiás | Nerópolis | GO 080 | Nerópolis | Petrolina de Goiás | GO 080 |

MAPA DA LINHA L3-005

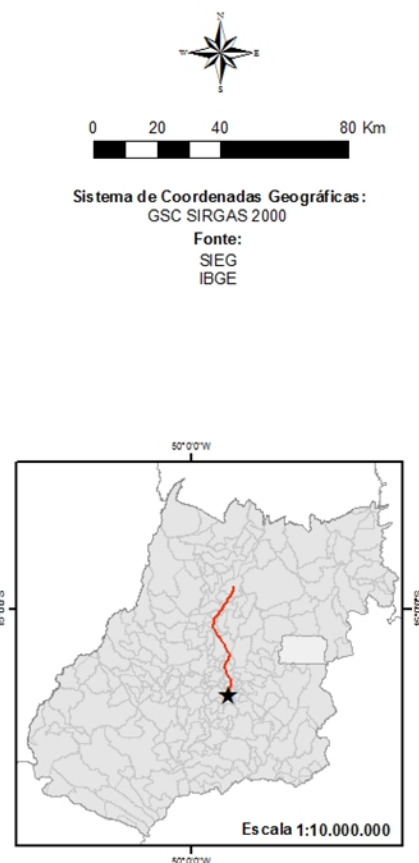
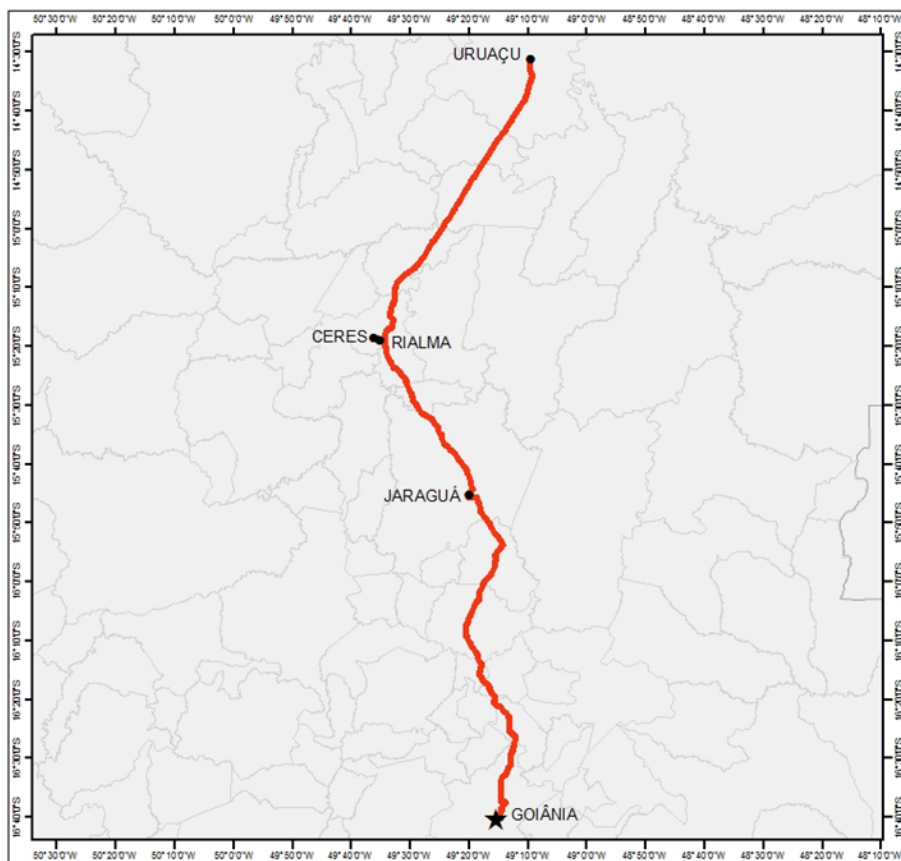




Edital de Licitação Nº XX/Ano
Concessão do Serviço de Transporte Rodoviário Intermunicipal de Passageiros do Estado de Goiás – TRIP-GO

| DESCRIÇÃO DA LINHA | | | | | |
|----------------------------------|---------|----------------------------|--------------------------|---------|------------|
| Número: | | L3-006 | | | |
| Denominação: | | Uruaçu - GO / Goiânia - GO | | | |
| Categoria: | | B | | | |
| Extensão (aproximada): | | 286 km | | | |
| Viagens diárias (mínimo): | | 4 | | | |
| Frota (estimada): | | 2 | | | |
| Veículo: | | Tipo IV | | | |
| Itinerário IDA: | | | Itinerário VOLTA: | | |
| Seção | | Via | Seção | | Via |
| Uruaçu | Ceres | BR 153 | Goiânia | Jaraguá | GO 080 |
| Ceres | Rialma | BR 251 | Jaraguá | Rialma | BR 153 |
| Rialma | Jaraguá | BR 153 | Rialma | Ceres | BR 251 |
| Jaraguá | Goiânia | GO 080 | Ceres | Uruaçu | BR 153 |

MAPA DA LINHA L3-006




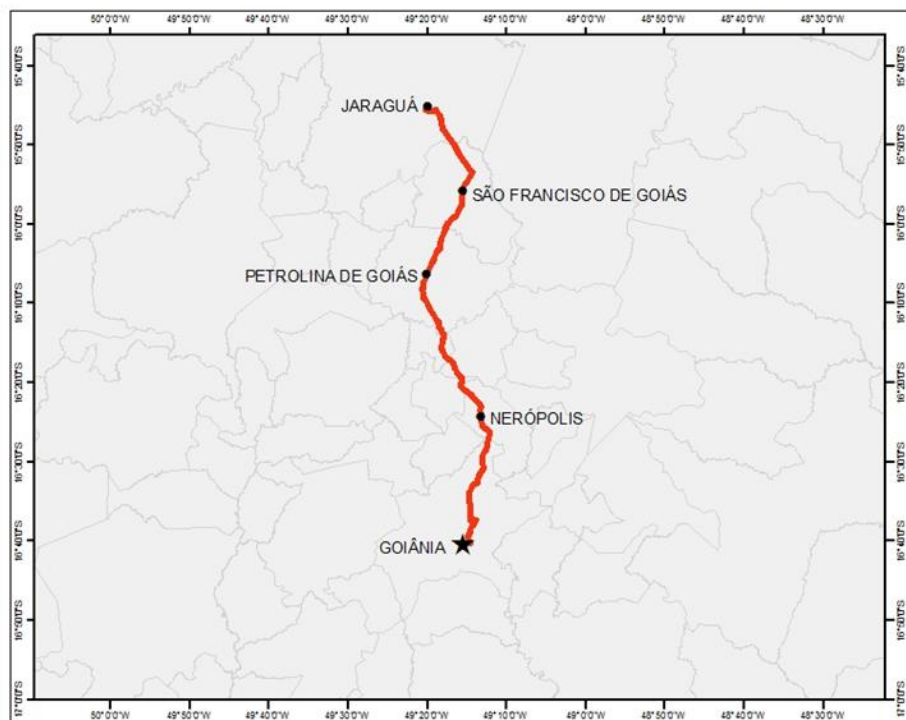


Edital de Licitação Nº XX/Ano

Concessão do Serviço de Transporte Rodoviário Intermunicipal de Passageiros do Estado de Goiás – TRIP-GO

| DESCRIÇÃO DA LINHA | | | | | |
|----------------------------------|-----------------------------|--------|------------------------|------------------------|--------|
| Número: | L3-007 | | | | |
| Denominação: | Jaraguá - GO / Goiânia - GO | | | | |
| Categoria: | B | | | | |
| Extensão (aproximada): | 119 km | | | | |
| Viagens diárias (mínimo): | 4 | | | | |
| Frota (estimada): | 1 | | | | |
| Veículo: | Tipo IV | | | | |
| Itinerário IDA: | | | Itinerário VOLTA: | | |
| Seção | | Via | Seção | | Via |
| Jaraguá | São Francisco de Goiás | BR 153 | Goiânia | Nerópolis | GO 080 |
| São Francisco de Goiás | Petrolina de Goiás | GO 080 | Nerópolis | Petrolina de Goiás | GO 080 |
| Petrolina de Goiás | Nerópolis | GO 080 | Petrolina de Goiás | São Francisco de Goiás | GO 080 |
| Nerópolis | Goiânia | GO 080 | São Francisco de Goiás | Jaraguá | BR 153 |

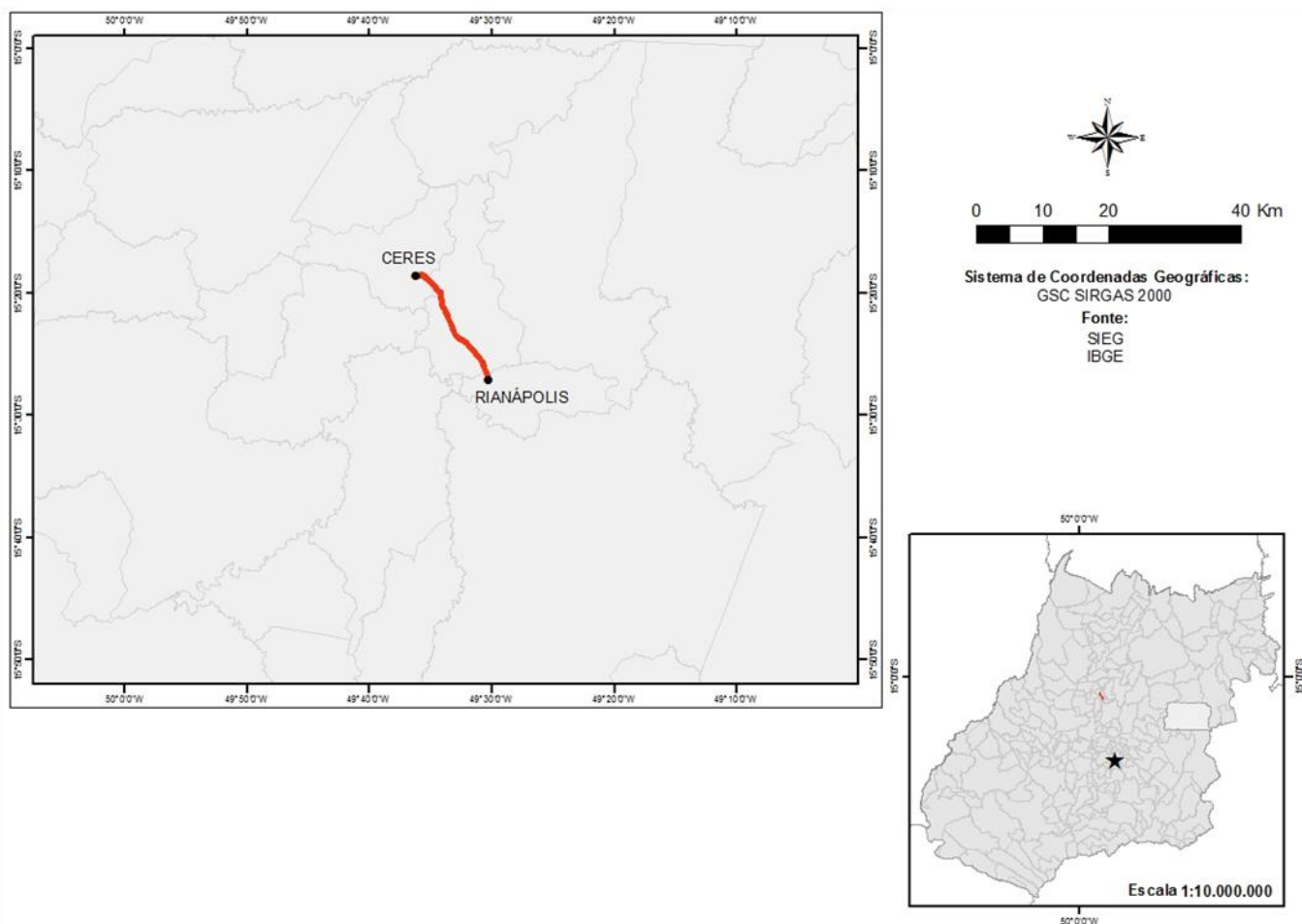
MAPA DA LINHA L3-007



Edital de Licitação Nº XX/Ano
Concessão do Serviço de Transporte Rodoviário Intermunicipal de Passageiros do Estado de Goiás –
TRIP-GO

| DESCRIÇÃO DA LINHA | | | | | |
|----------------------------------|-------|------------------------------|--------------------------|------------|------------|
| Número: | | L3-008 | | | |
| Denominação: | | Rianópolis - GO / Ceres - GO | | | |
| Categoria: | | B | | | |
| Extensão (aproximada): | | 20 km | | | |
| Viagens diárias (mínimo): | | 4 | | | |
| Frota (estimada): | | 1 | | | |
| Veículo: | | Tipo III ou Tipo IV | | | |
| Itinerário IDA: | | | Itinerário VOLTA: | | |
| Seção | | Via | Seção | | Via |
| Rianópolis | Ceres | BR 153 | Ceres | Rianópolis | BR 153 |

MAPA DA LINHA L3-008

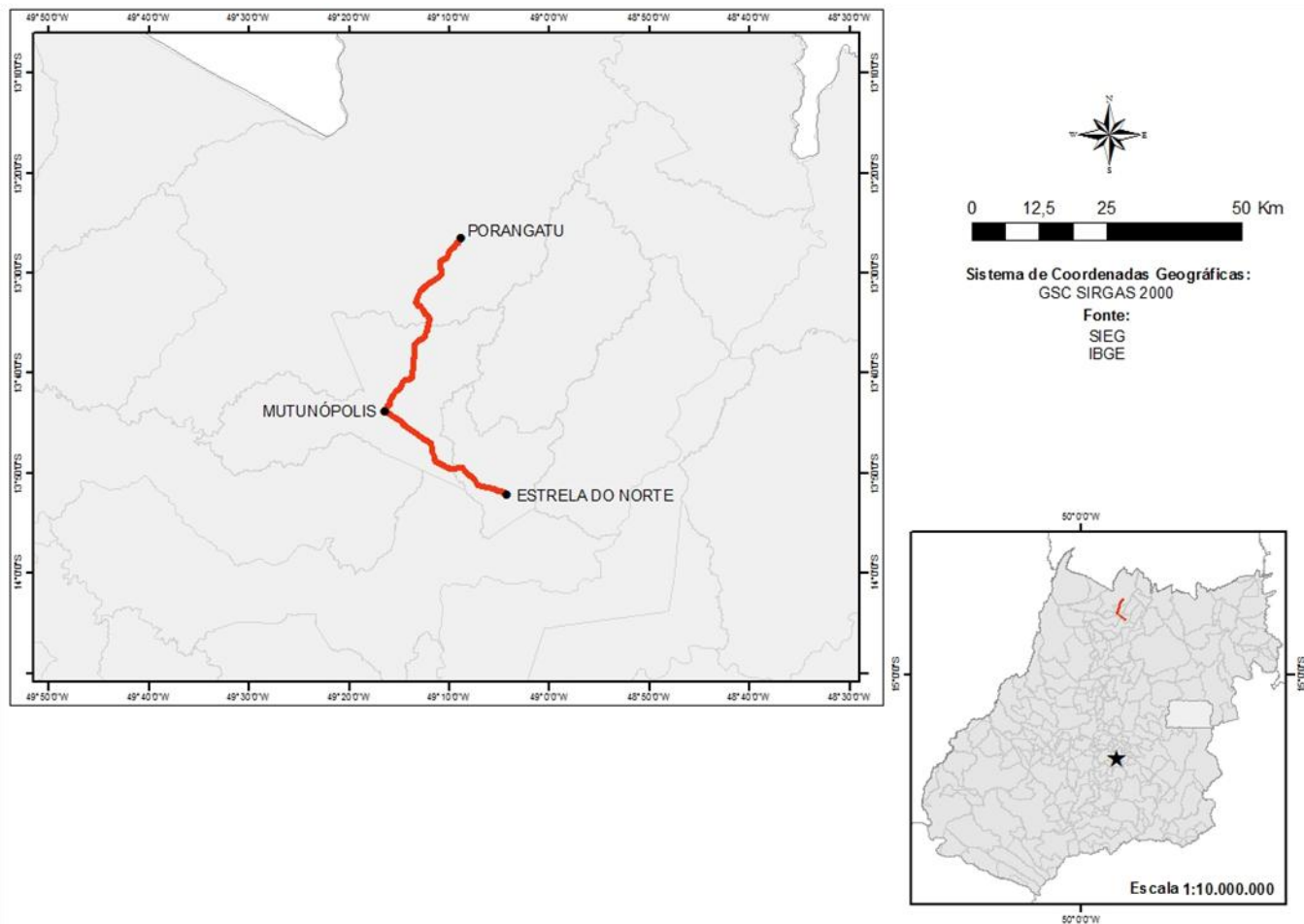


Edital de Licitação Nº XX/Ano

Concessão do Serviço de Transporte Rodoviário Intermunicipal de Passageiros do Estado de Goiás – TRIP-GO

| DESCRIÇÃO DA LINHA | | | | | |
|----------------------------------|-------------|--|-------------------|------------------|--------|
| Número: | | L3-009 | | | |
| Denominação: | | Estrela do Norte - GO / Porangatu - GO | | | |
| Categoria: | | B | | | |
| Extensão (aproximada): | | 69 km | | | |
| Viagens diárias (mínimo): | | 2 | | | |
| Frota (estimada): | | 1 | | | |
| Veículo: | | Tipo I ou superior | | | |
| Itinerário IDA: | | | Itinerário VOLTA: | | |
| Seção | | Via | Seção | | Via |
| Estrela do Norte | Mutunópolis | GO 241 | Porangatu | Mutunópolis | GO 151 |
| Mutunópolis | Porangatu | GO 151 | Mutunópolis | Estrela do Norte | GO 241 |

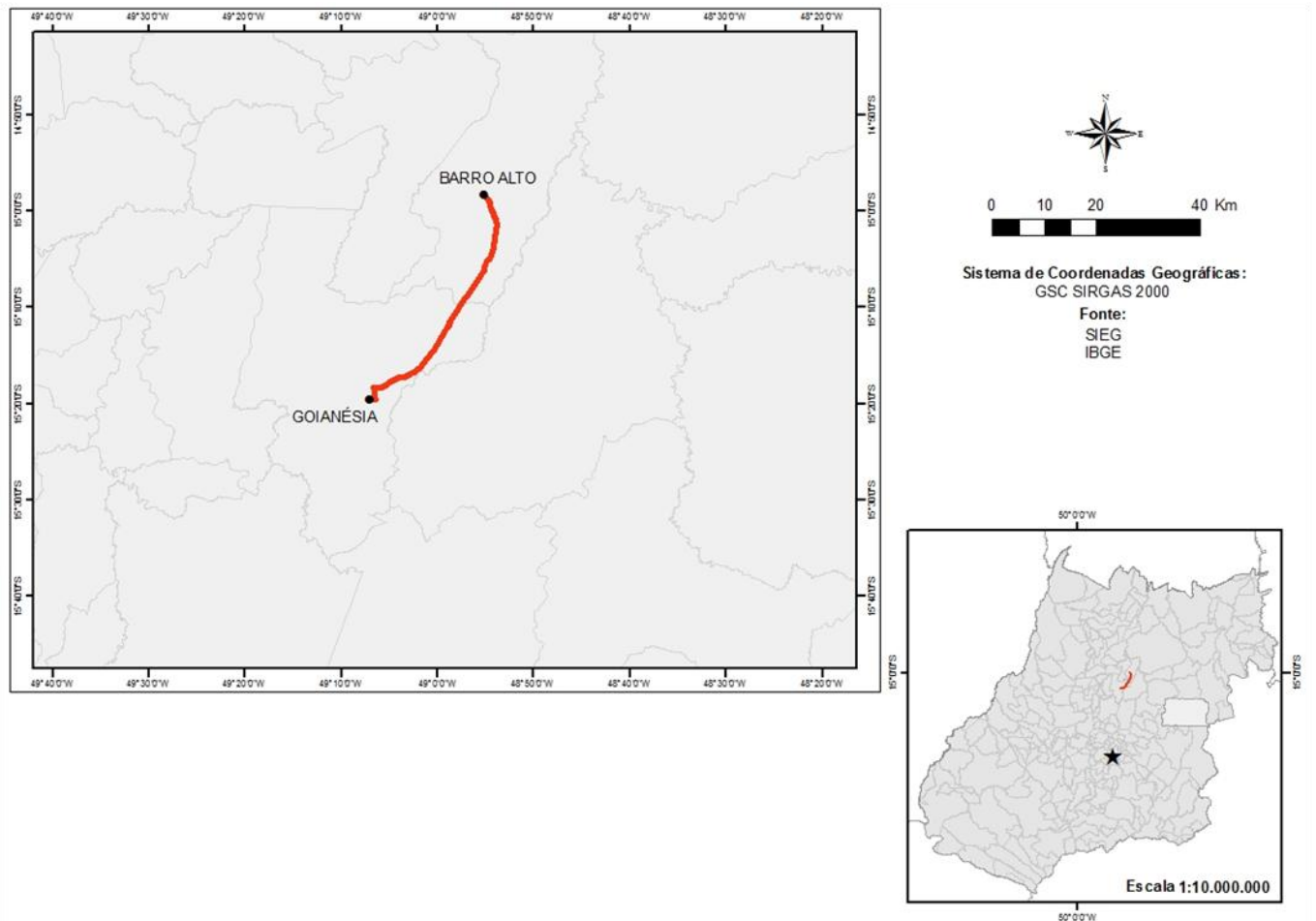
MAPA DA LINHA L3-009



Edital de Licitação N° XX/Ano
Concessão do Serviço de Transporte Rodoviário Intermunicipal de Passageiros do Estado de Goiás –
TRIP-GO

| DESCRIÇÃO DA LINHA | | | | | |
|----------------------------------|-----------|----------------------------------|-------------------|------------|--------|
| Número: | | L3-010 | | | |
| Denominação: | | Barro Alto - GO / Goianésia - GO | | | |
| Categoria: | | B | | | |
| Extensão (aproximada): | | 50 km | | | |
| Viagens diárias (mínimo): | | 22 | | | |
| Frota (estimada): | | 2 | | | |
| Veículo: | | Tipo III ou Tipo IV | | | |
| Itinerário IDA: | | | Itinerário VOLTA: | | |
| Seção | | Via | Seção | | Via |
| Barro Alto | Goianésia | GO 080 | Goianésia | Barro Alto | GO 080 |

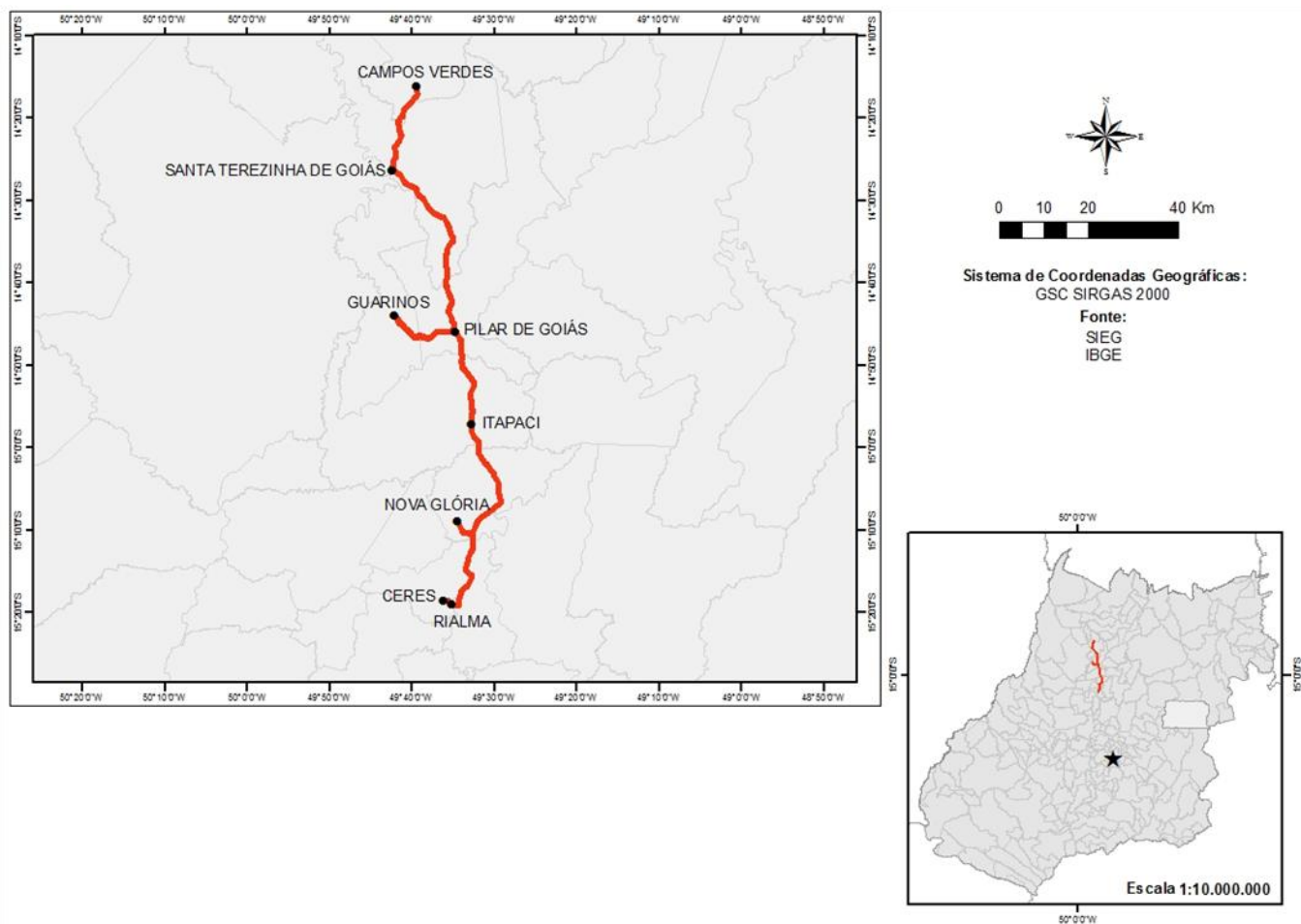
MAPA DA LINHA L3-010



Edital de Licitação Nº XX/Ano
Concessão do Serviço de Transporte Rodoviário Intermunicipal de Passageiros do Estado de Goiás – TRIP-GO

| DESCRIÇÃO DA LINHA | | | | | |
|----------------------------------|--------------------------|---------------------------------|--------------------------|--------------------------|--------|
| Número: | | L3-011 | | | |
| Denominação: | | Campos Verdes - GO / Ceres - GO | | | |
| Categoria: | | B | | | |
| Extensão (aproximada): | | 186 km | | | |
| Viagens diárias (mínimo): | | 8 | | | |
| Frota (estimada): | | 4 | | | |
| Veículo: | | Tipo IV | | | |
| Itinerário IDA: | | | Itinerário VOLTA: | | |
| Seção | | Via | Seção | | Via |
| Campos Verdes | Santa Terezinha de Goiás | GO 154 | Ceres | Rialma | BR 251 |
| Santa Terezinha de Goiás | Guarinos | GO 154 | Rialma | Nova Glória | BR 153 |
| Guarinos | Pilar de Goiás | GO 439 | Nova Glória | Itapaci | BR 153 |
| Pilar de Goiás | Itapaci | GO 154 | Itapaci | Pilar de Goiás | GO 154 |
| Itapaci | Nova Glória | BR 153 | Pilar de Goiás | Guarinos | GO 439 |
| Nova Glória | Rialma | BR 153 | Guarinos | Santa Terezinha de Goiás | GO 154 |
| Rialma | Ceres | BR 251 | Santa Terezinha de Goiás | Campos Verdes | GO 154 |

MAPA DA LINHA L3-011



Edital de Licitação Nº XX/Ano

Concessão do Serviço de Transporte Rodoviário Intermunicipal de Passageiros do Estado de Goiás – TRIP-GO

| DESCRIÇÃO DA LINHA | | | | | |
|----------------------------------|--------------------------|------------------------------|--------------------------|--------------------------|--------|
| Número: | | L3-012 | | | |
| Denominação: | | Uirapuru - GO / Goiânia - GO | | | |
| Categoria: | | B | | | |
| Extensão (aproximada): | | 363 km | | | |
| Viagens diárias (mínimo): | | 10 | | | |
| Frota (estimada): | | 10 | | | |
| Veículo: | | Tipo IV | | | |
| Itinerário IDA: | | | Itinerário VOLTA: | | |
| Seção | | Via | Seção | | Via |
| Uirapuru | Crixás | GO 156 | Goiânia | Jaraguá | GO 080 |
| Crixás | Santa Terezinha de Goiás | GO 347 | Jaraguá | Ceres | BR 153 |
| Santa Terezinha de Goiás | Pilar de Goiás | GO 154 | Ceres | Itapaci | BR 153 |
| Pilar de Goiás | Itapaci | GO 154 | Itapaci | Pilar de Goiás | GO 154 |
| Itapaci | Ceres | BR 153 | Pilar de Goiás | Santa Terezinha de Goiás | GO 154 |
| Ceres | Jaraguá | BR 153 | Santa Terezinha de Goiás | Crixás | GO 347 |
| Jaraguá | Goiânia | GO 080 | Crixás | Uirapuru | GO 156 |

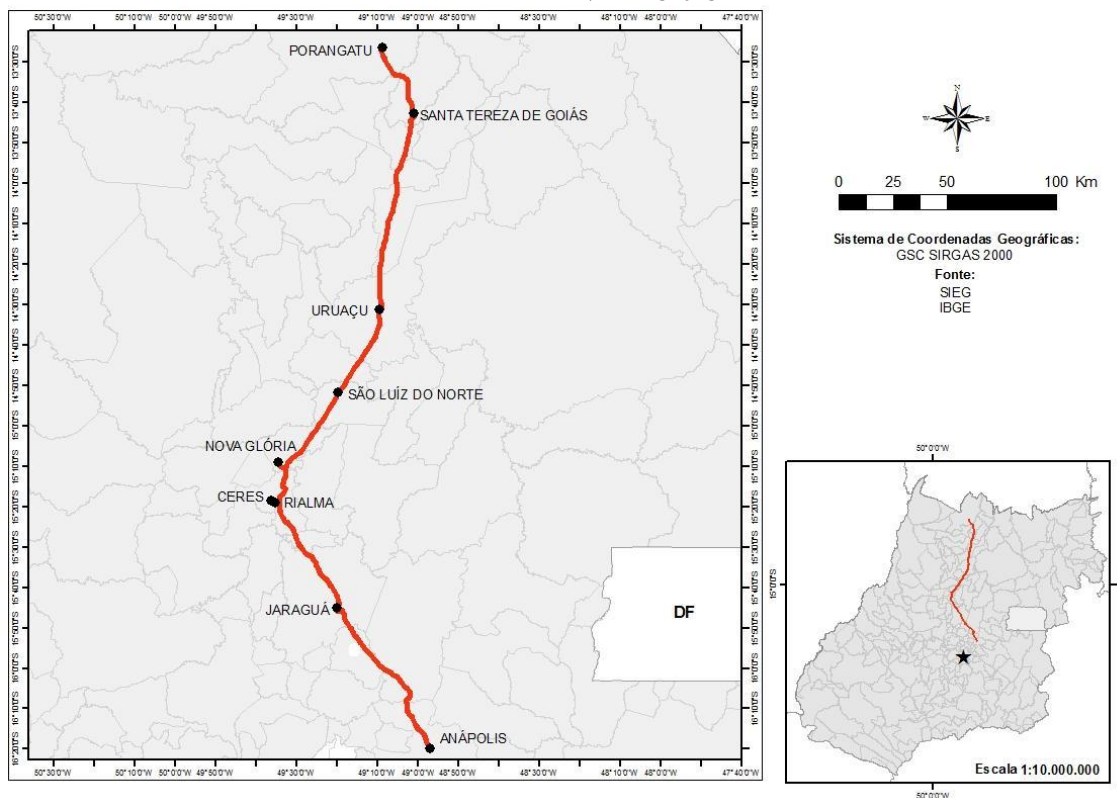
MAPA DA LINHA L3-012



Edital de Licitação Nº XX/Ano
Concessão do Serviço de Transporte Rodoviário Intermunicipal de Passageiros do Estado de Goiás –
TRIP-GO

| DESCRIÇÃO DA LINHA | | | | | |
|----------------------------------|-----------------------|--------------------------------|-----------------------|-----------------------|--------|
| Número: | | L3-013 | | | |
| Denominação: | | Porangatu - GO / Anápolis - GO | | | |
| Categoria: | | B | | | |
| Extensão (aproximada): | | 387 | | | |
| Viagens diárias (mínimo): | | 6 | | | |
| Frota (estimada): | | 6 | | | |
| Veículo: | | Tipo IV | | | |
| Itinerário IDA: | | | Itinerário VOLTA: | | |
| Seção | | Via | Seção | | Via |
| Porangatu | Santa Tereza de Goiás | BR 153 | Anápolis | Jaraguá | BR 153 |
| Santa Tereza de Goiás | Uruaçu | BR 153 | Jaraguá | Rialma | BR 153 |
| Uruaçu | São Luíz do Norte | BR 153 | Rialma | Ceres | BR 153 |
| São Luíz do Norte | Nova Glória | BR 153 | Ceres | Nova Glória | BR 153 |
| Nova Glória | Ceres | BR 153 | Nova Glória | São Luíz do Norte | BR 153 |
| Ceres | Rialma | BR 153 | São Luíz do Norte | Uruaçu | BR 153 |
| Rialma | Jaraguá | BR 153 | Uruaçu | Santa Tereza de Goiás | BR 153 |
| Jaraguá | Anápolis | BR 153 | Santa Tereza de Goiás | Porangatu | BR 153 |

MAPA DA LINHA L3-013

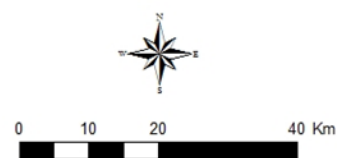
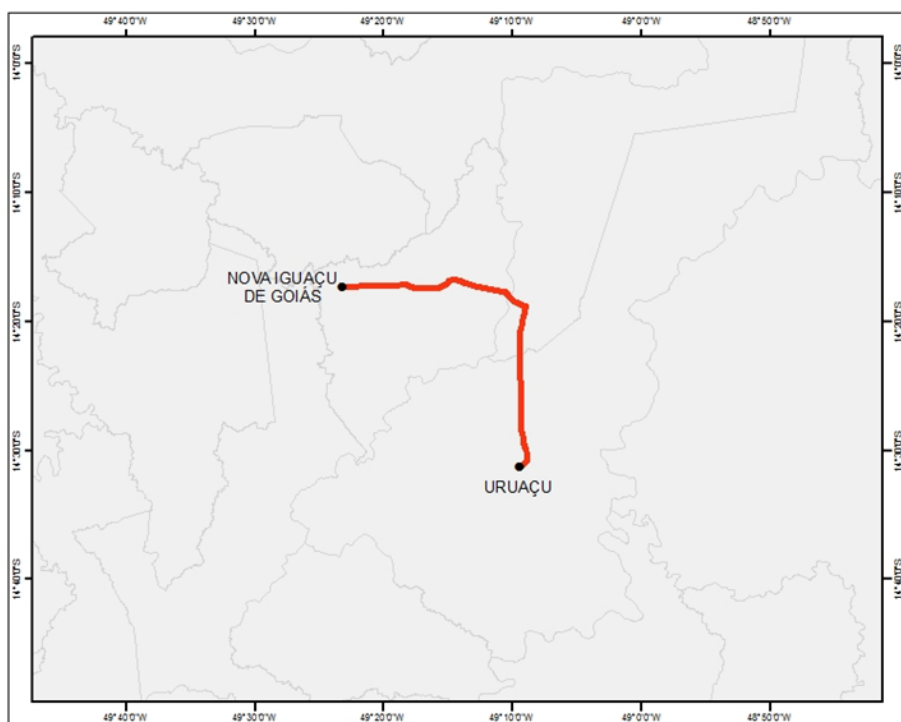


Edital de Licitação Nº XX/Ano

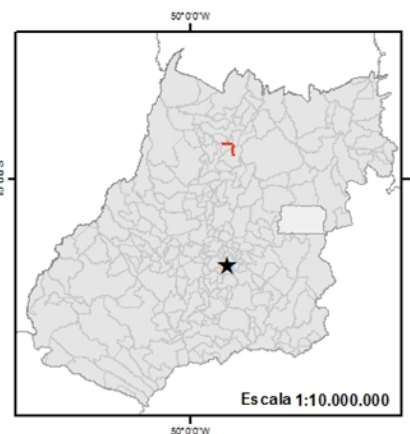
Concessão do Serviço de Transporte Rodoviário Intermunicipal de Passageiros do Estado de Goiás – TRIP-GO

| DESCRIÇÃO DA LINHA | | | | | |
|----------------------------------|--------|---|-------------------|----------------------|--------|
| Número: | | L3-014 | | | |
| Denominação: | | Nova Iguaçu de Goiás - GO / Uruaçu - GO | | | |
| Categoria: | | B | | | |
| Extensão (aproximada): | | 51 km | | | |
| Viagens diárias (mínimo): | | 12 | | | |
| Frota (estimada): | | 2 | | | |
| Veículo: | | Tipo III ou Tipo IV | | | |
| Itinerário IDA: | | | Itinerário VOLTA: | | |
| Seção | | Via | Seção | | Via |
| Nova Iguaçu de Goiás | Uruaçu | GO 428 | Uruaçu | Nova Iguaçu de Goiás | GO 428 |

MAPA DA LINHA L3-014



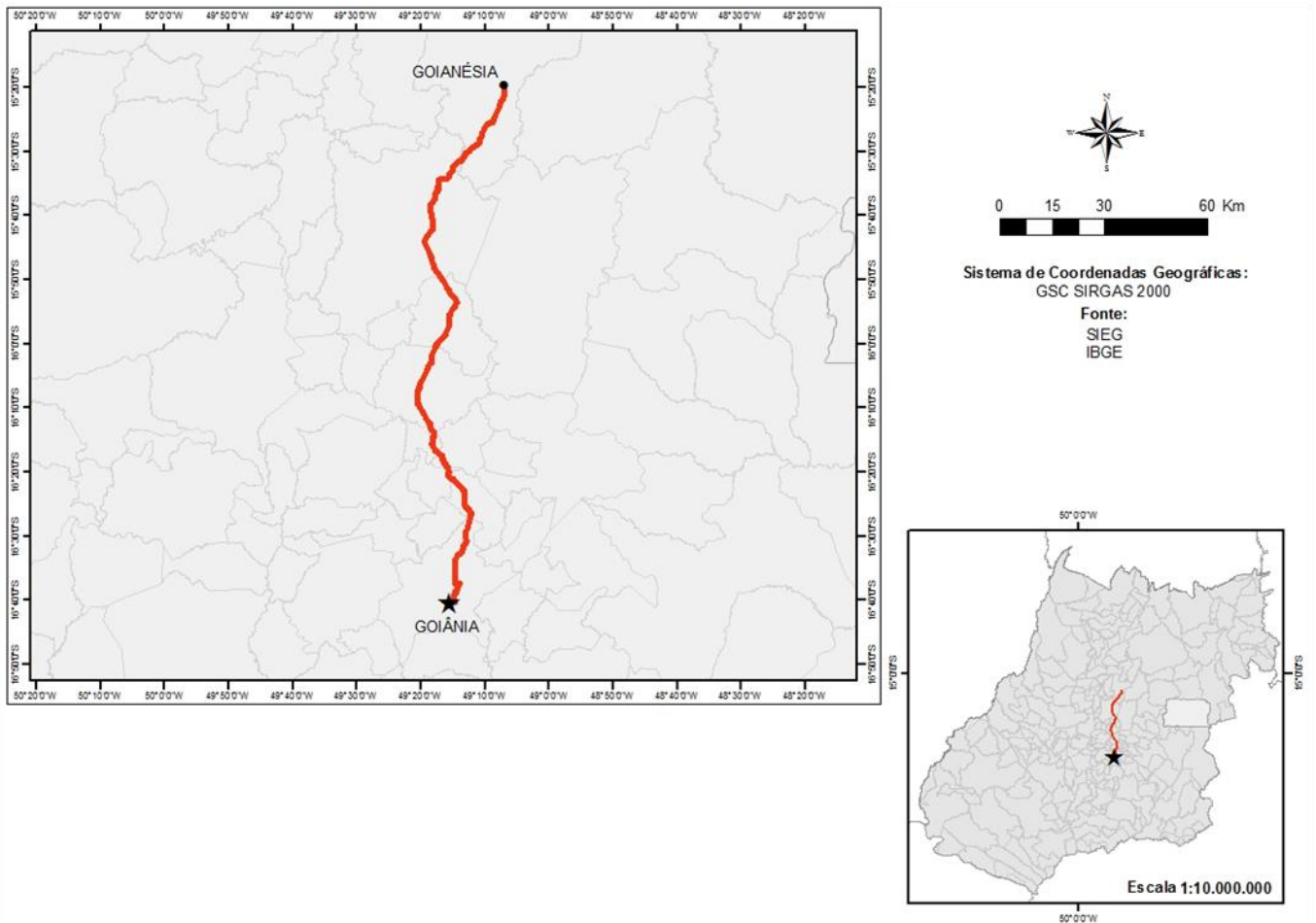
Sistema de Coordenadas Geográficas:
GSC SIRGAS 2000
Fonte:
SIEG
IBGE



Edital de Licitação Nº XX/Ano
Concessão do Serviço de Transporte Rodoviário Intermunicipal de Passageiros do Estado de Goiás – TRIP-GO

| DESCRIÇÃO DA LINHA | | | | | |
|----------------------------------|---------|-------------------------------|-------------------|-----------|--------|
| Número: | | L3-015 | | | |
| Denominação: | | Goianésia - GO / Goiânia - GO | | | |
| Categoria: | | B | | | |
| Extensão (aproximada): | | 174 km | | | |
| Viagens diárias (mínimo): | | 14 | | | |
| Frota (estimada): | | 4 | | | |
| Veículo: | | Tipo IV | | | |
| Itinerário IDA: | | | Itinerário VOLTA: | | |
| Seção | | Via | Seção | | Via |
| Goianésia | Goiânia | GO 080 | Goiânia | Goianésia | GO 080 |

MAPA DA LINHA L3-015

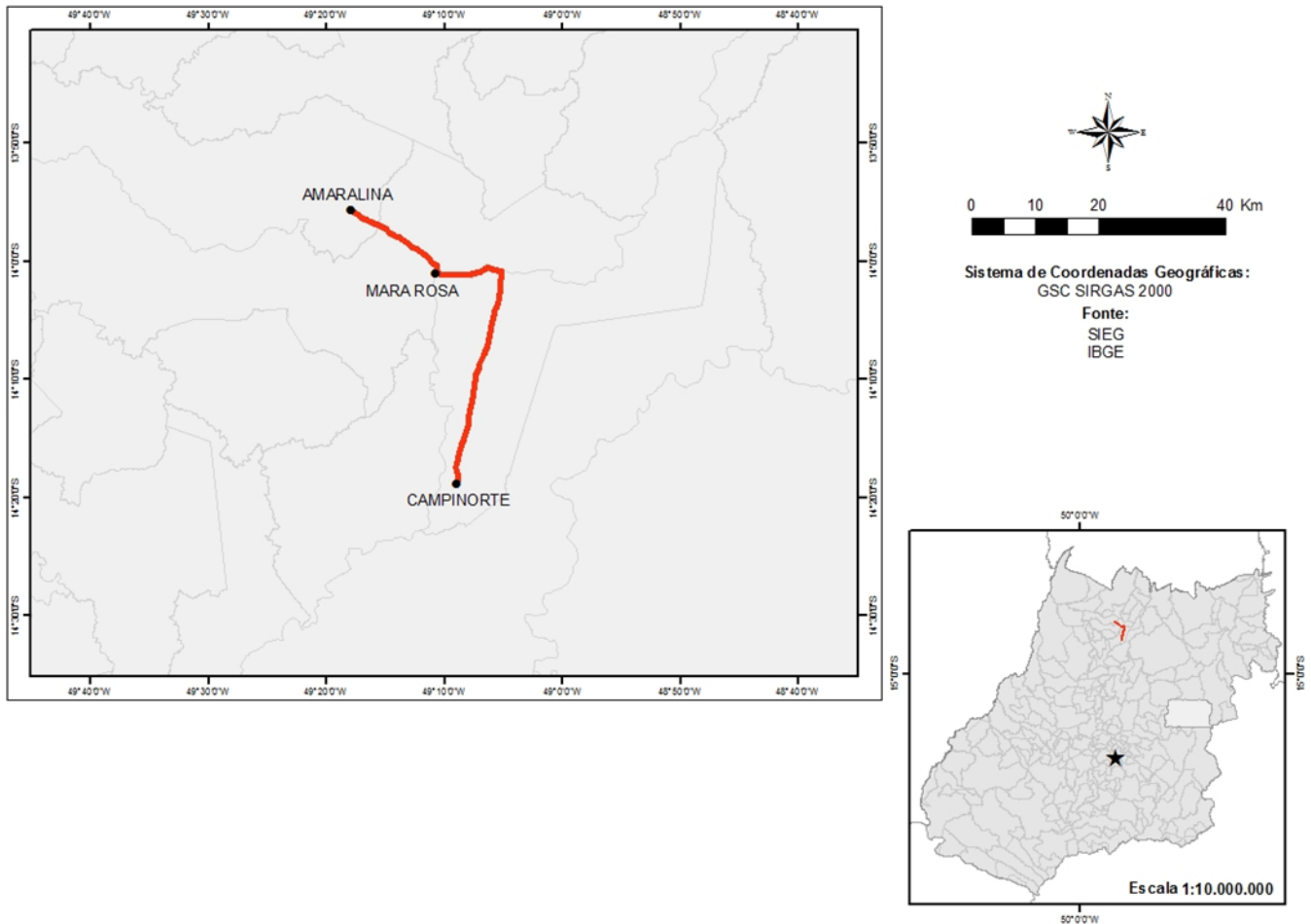


Edital de Licitação Nº XX/Ano

Concessão do Serviço de Transporte Rodoviário Intermunicipal de Passageiros do Estado de Goiás – TRIP-GO

| DESCRIÇÃO DA LINHA | | | | | |
|----------------------------------|------------|----------------------------------|-------------------|-----------|--------|
| Número: | | L3-016 | | | |
| Denominação: | | Amaralina - GO / Campinorte – GO | | | |
| Categoria: | | B | | | |
| Extensão (aproximada): | | 61 km | | | |
| Viagens diárias (mínimo): | | 8 | | | |
| Frota (estimada): | | 1 | | | |
| Veículo: | | Tipo III ou Tipo IV | | | |
| Itinerário IDA: | | | Itinerário VOLTA: | | |
| Seção | | Via | Seção | | Via |
| Amaralina | Mara Rosa | GO 239 | Campinorte | Mara Rosa | BR 153 |
| Mara Rosa | Campinorte | BR 153 | Mara Rosa | Amaralina | GO 239 |

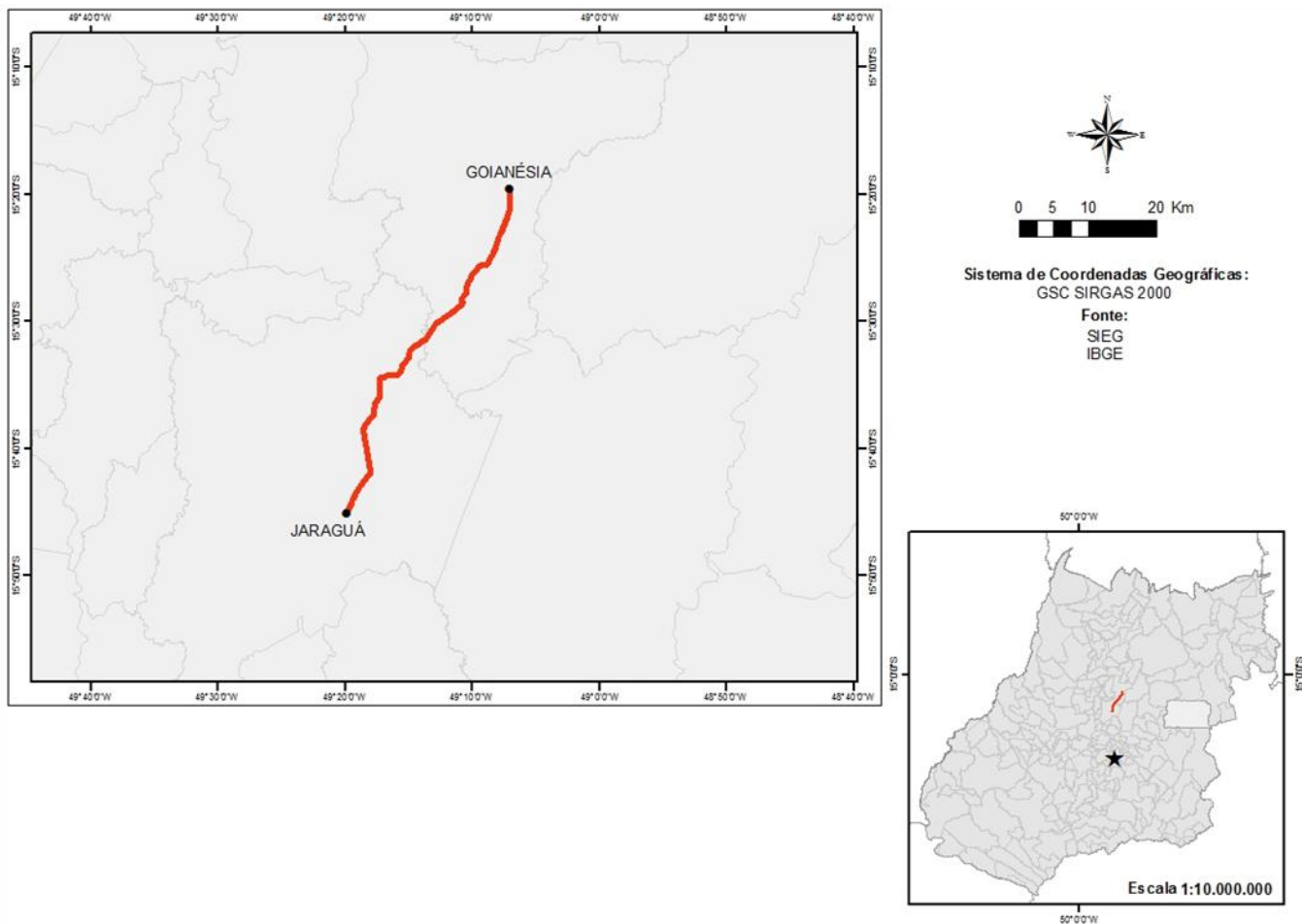
MAPA DA LINHA L3-016



Edital de Licitação Nº XX/Ano
Concessão do Serviço de Transporte Rodoviário Intermunicipal de Passageiros do Estado de Goiás – TRIP-GO

| DESCRIÇÃO DA LINHA | | | | | |
|----------------------------------|---------|-------------------------------|-------------------|-----------|--------|
| Número: | | L3-017 | | | |
| Denominação: | | Goianésia - GO / Jaraguá – GO | | | |
| Categoria: | | B | | | |
| Extensão (aproximada): | | 58 km | | | |
| Viagens diárias (mínimo): | | 10 | | | |
| Frota (estimada): | | 1 | | | |
| Veículo: | | Tipo III ou Tipo IV | | | |
| Itinerário IDA: | | | Itinerário VOLTA: | | |
| Seção | | Via | Seção | | Via |
| Goianésia | Jaraguá | GO 080 | Jaraguá | Goianésia | GO 080 |

MAPA DA LINHA L3-017

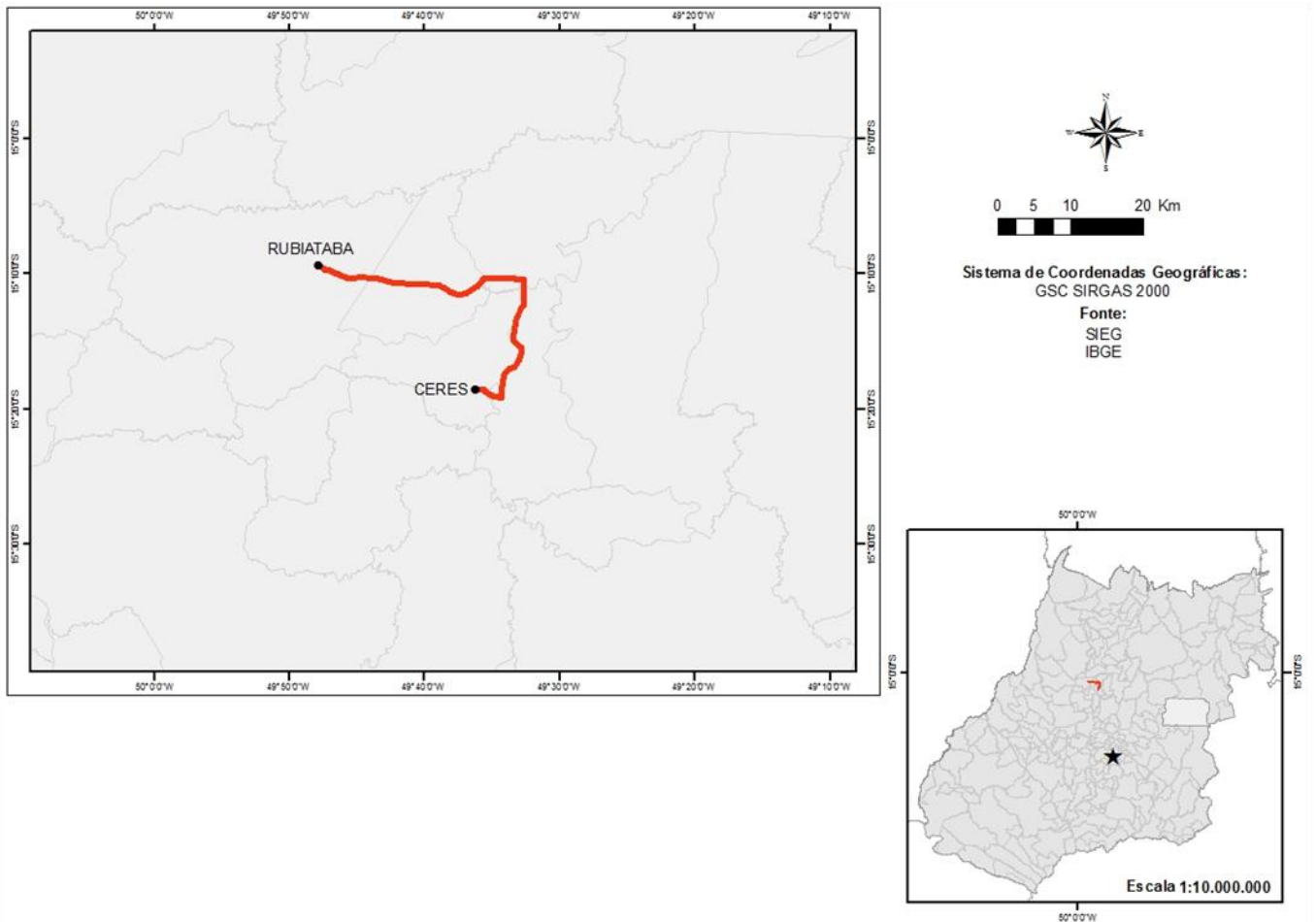


Edital de Licitação N° XX/Ano

Concessão do Serviço de Transporte Rodoviário Intermunicipal de Passageiros do Estado de Goiás – TRIP-GO

| DESCRIÇÃO DA LINHA | | | | | |
|----------------------------------|-------|-----------------------------|-------------------|-----------|--------|
| Número: | | L3-018 | | | |
| Denominação: | | Rubiataba - GO / Ceres - GO | | | |
| Categoria: | | B | | | |
| Extensão (aproximada): | | 51 km | | | |
| Viagens diárias (mínimo): | | 8 | | | |
| Frota (estimada): | | 1 | | | |
| Veículo: | | Tipo III ou Tipo IV | | | |
| Itinerário IDA: | | | Itinerário VOLTA: | | |
| Seção | | Via | Seção | | Via |
| Rubiataba | Ceres | GO 434 | Ceres | Rubiataba | GO 434 |

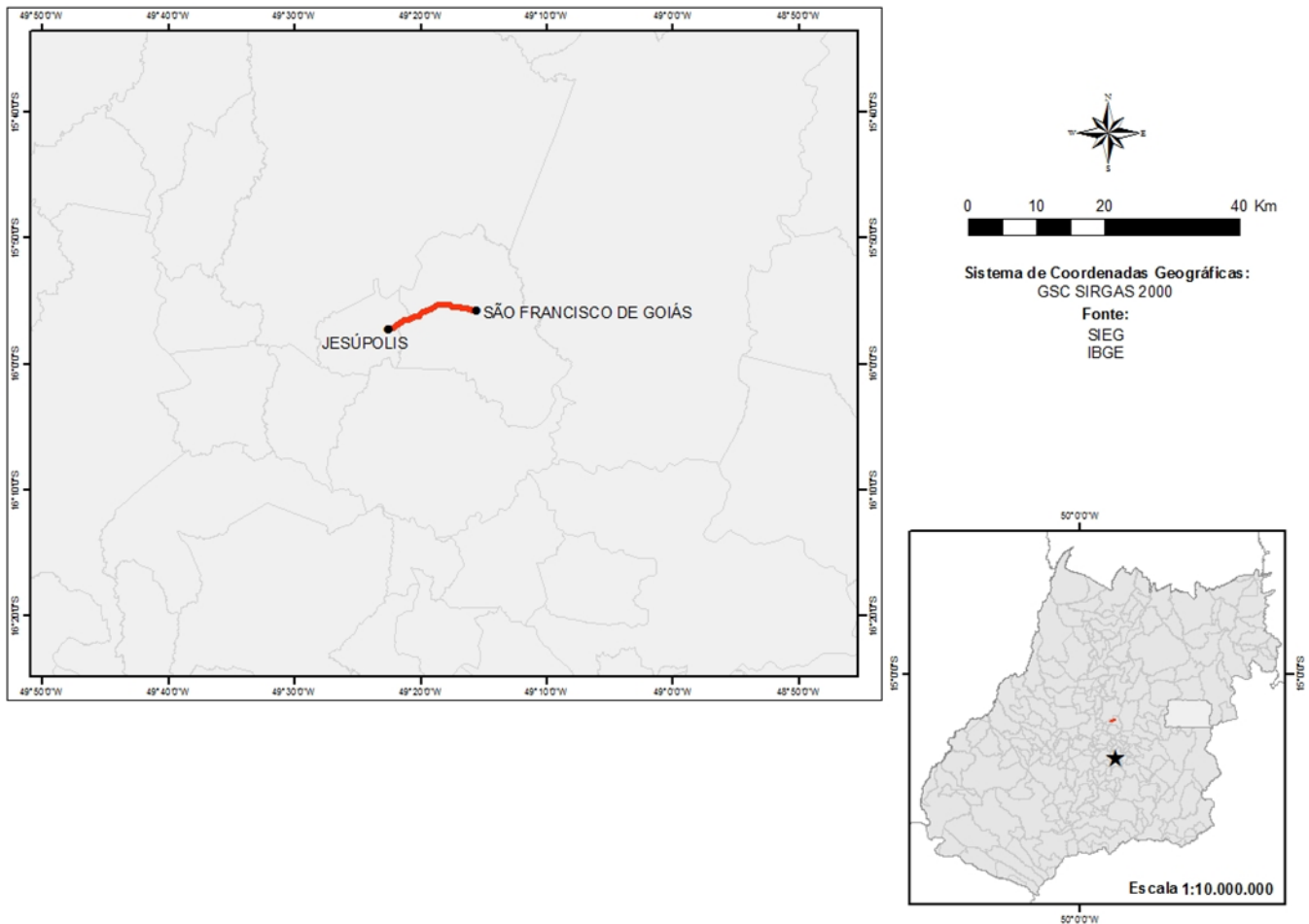
MAPA DA LINHA L3-018



Edital de Licitação Nº XX/Ano
Concessão do Serviço de Transporte Rodoviário Intermunicipal de Passageiros do Estado de Goiás – TRIP-GO

| DESCRIÇÃO DA LINHA | | | | | |
|----------------------------------|------------------------|--|------------------------|-----------|--------|
| Número: | | L3-019 | | | |
| Denominação: | | Jesúpolis - GO / São Francisco de Goiás - GO | | | |
| Categoria: | | B | | | |
| Extensão (aproximada): | | 14 km | | | |
| Viagens diárias (mínimo): | | 6 | | | |
| Frota (estimada): | | 1 | | | |
| Veículo: | | Tipo III ou Tipo IV | | | |
| Itinerário IDA: | | | Itinerário VOLTA: | | |
| Seção | | Via | Seção | | Via |
| Jesúpolis | São Francisco de Goiás | GO 529 | São Francisco de Goiás | Jesúpolis | GO 529 |

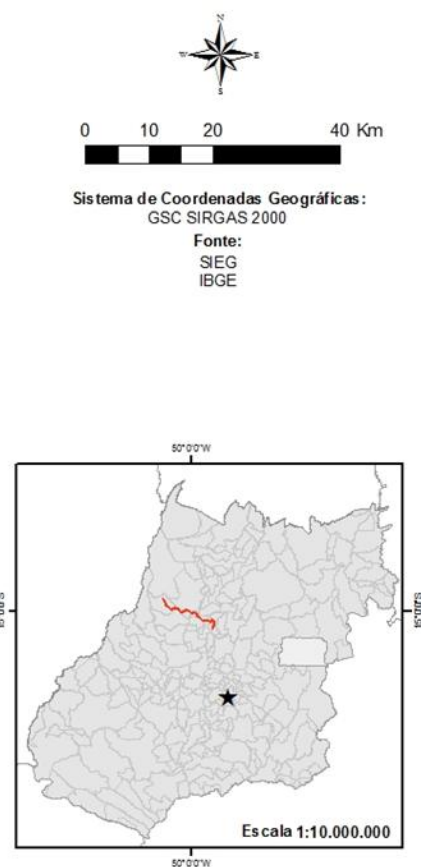
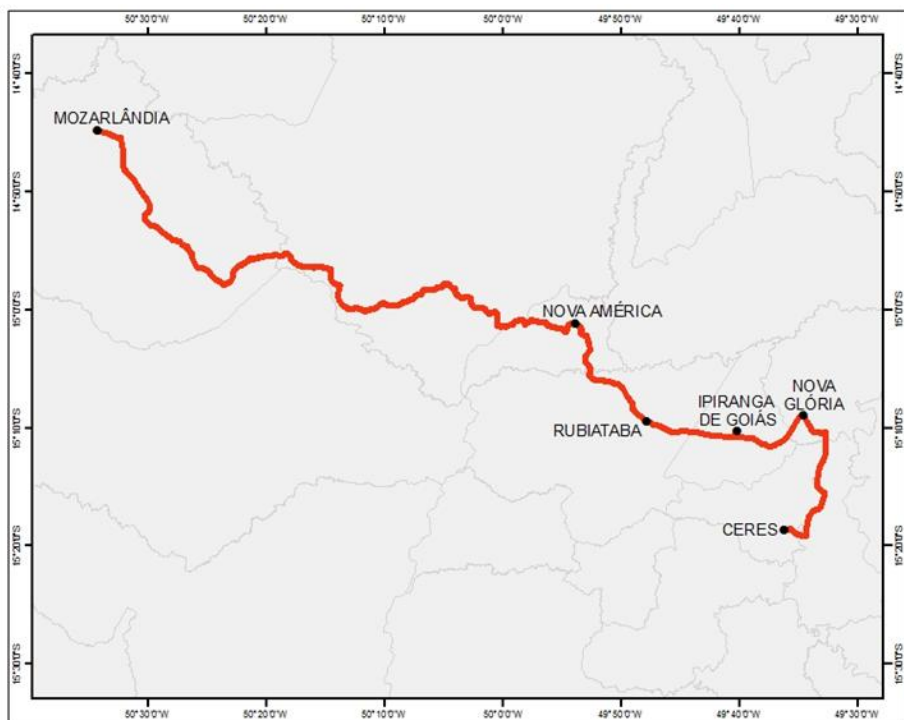
MAPA DA LINHA L3-019



Edital de Licitação Nº XX/Ano
Concessão do Serviço de Transporte Rodoviário Intermunicipal de Passageiros do Estado de Goiás – TRIP-GO

| DESCRIÇÃO DA LINHA | | | | | |
|----------------------------------|-------------------|-------------------------------|-------------------|-------------------|--------|
| Número: | | L3-020 | | | |
| Denominação: | | Mozarlândia - GO / Ceres - GO | | | |
| Categoria: | | B | | | |
| Extensão (aproximada): | | 184 km | | | |
| Viagens diárias (mínimo): | | 2 | | | |
| Frota (estimada): | | 1 | | | |
| Veículo: | | Tipo II ou Tipo IV | | | |
| Itinerário IDA: | | | Itinerário VOLTA: | | |
| Seção | | Via | Seção | | Via |
| Mozarlândia | Nova América | GO 334 | Ceres | Nova Glória | BR 153 |
| Nova América | Rubiataba | GO 334 | Nova Glória | Ipiranga de Goiás | GO 434 |
| Rubiataba | Ipiranga de Goiás | GO 434 | Ipiranga de Goiás | Rubiataba | GO 434 |
| Ipiranga de Goiás | Nova Glória | GO 434 | Rubiataba | Nova América | GO 334 |
| Nova Glória | Ceres | BR 153 | Nova América | Mozarlândia | GO 334 |

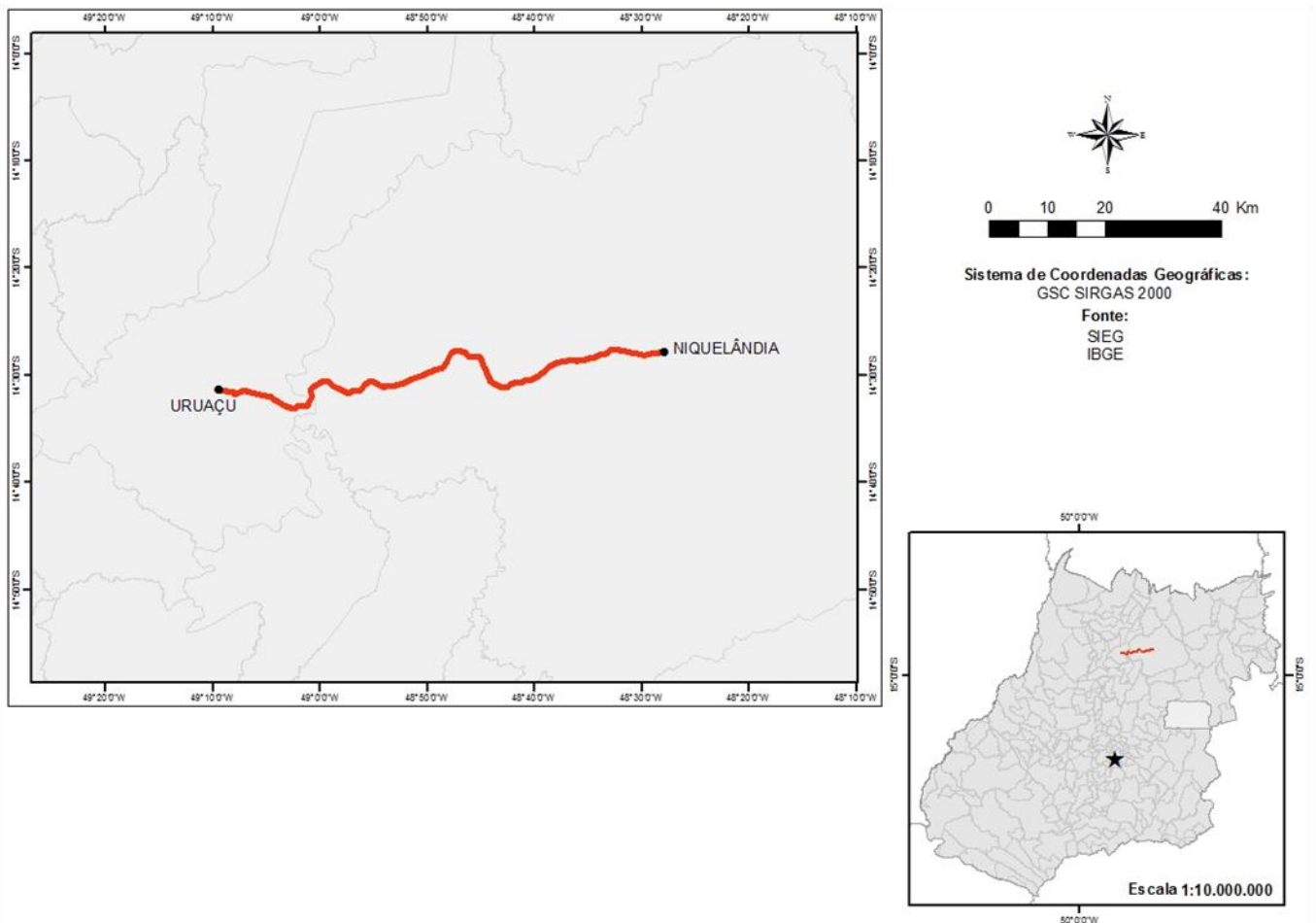
MAPA DA LINHA L3-020



Edital de Licitação N° XX/Ano
Concessão do Serviço de Transporte Rodoviário Intermunicipal de Passageiros do Estado de Goiás – TRIP-GO

| DESCRIÇÃO DA LINHA | | | | | |
|----------------------------------|--------|--------------------------------|-------------------|-------------|--------|
| Número: | | L3-021 | | | |
| Denominação: | | Niquelândia - GO / Uruaçu - GO | | | |
| Categoria: | | B | | | |
| Extensão (aproximada): | | 88 km | | | |
| Viagens diárias (mínimo): | | 4 | | | |
| Frota (estimada): | | 1 | | | |
| Veículo: | | Tipo III ou Tipo IV | | | |
| Itinerário IDA: | | | Itinerário VOLTA: | | |
| Seção | | Via | Seção | | Via |
| Niquelândia | Uruaçu | GO 237 | Uruaçu | Niquelândia | GO 237 |

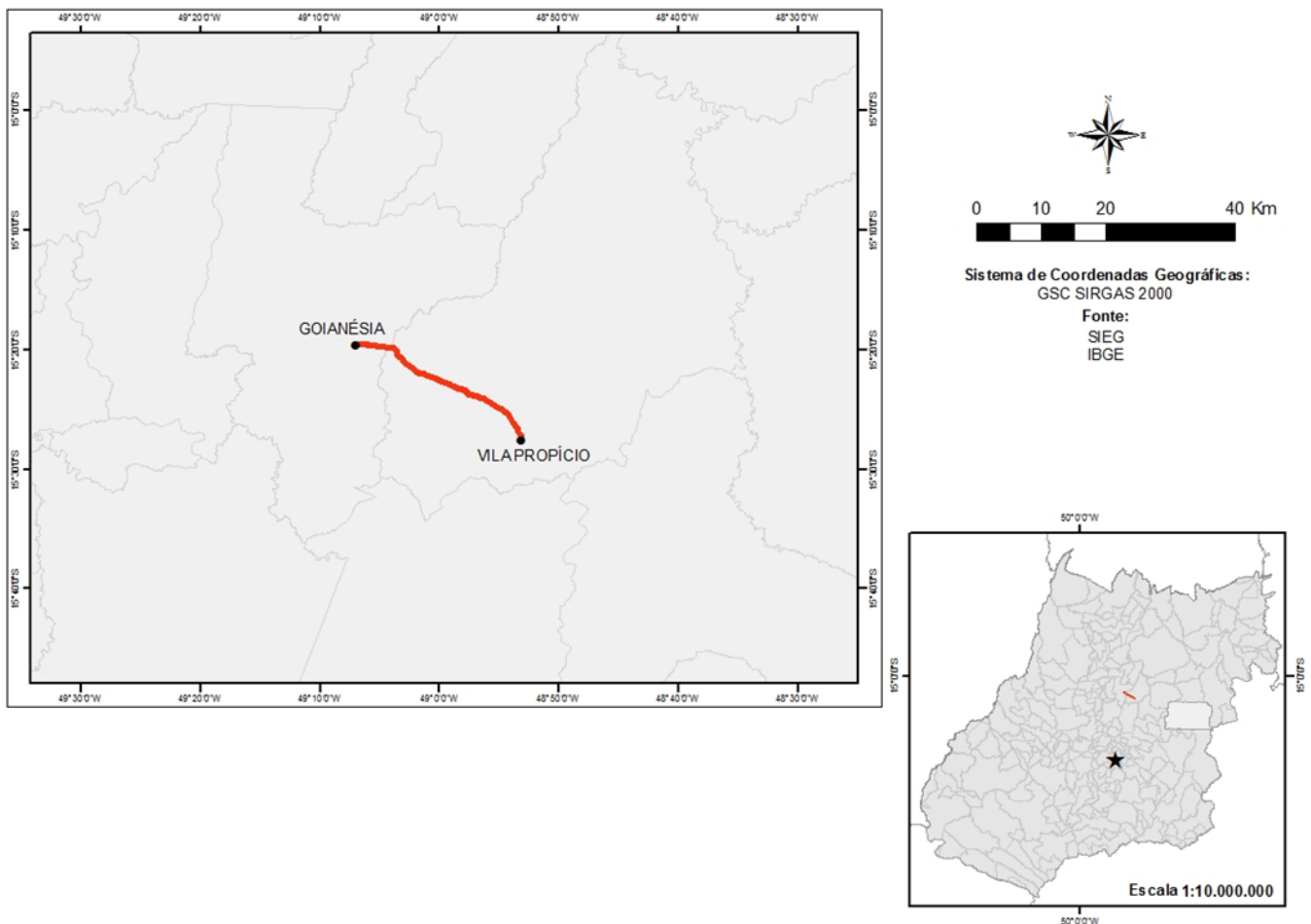
MAPA DA LINHA L3-021



Edital de Licitação Nº XX/Ano
Concessão do Serviço de Transporte Rodoviário Intermunicipal de Passageiros do Estado de Goiás –
TRIP-GO

| DESCRIÇÃO DA LINHA | | | | | |
|----------------------------------|-----------|-------------------------------------|-------------------|---------------|--------|
| Número: | | L3-022 | | | |
| Denominação: | | Vila Propício - GO / Goianésia - GO | | | |
| Categoria: | | B | | | |
| Extensão (aproximada): | | 31 km | | | |
| Viagens diárias (mínimo): | | 4 | | | |
| Frota (estimada): | | 1 | | | |
| Veículo: | | Tipo III ou Tipo IV | | | |
| Itinerário IDA: | | | Itinerário VOLTA: | | |
| Seção | | Via | Seção | | Via |
| Vila Propício | Goianésia | BR 251 | Goianésia | Vila Propício | BR 251 |

MAPA DA LINHA L3-022

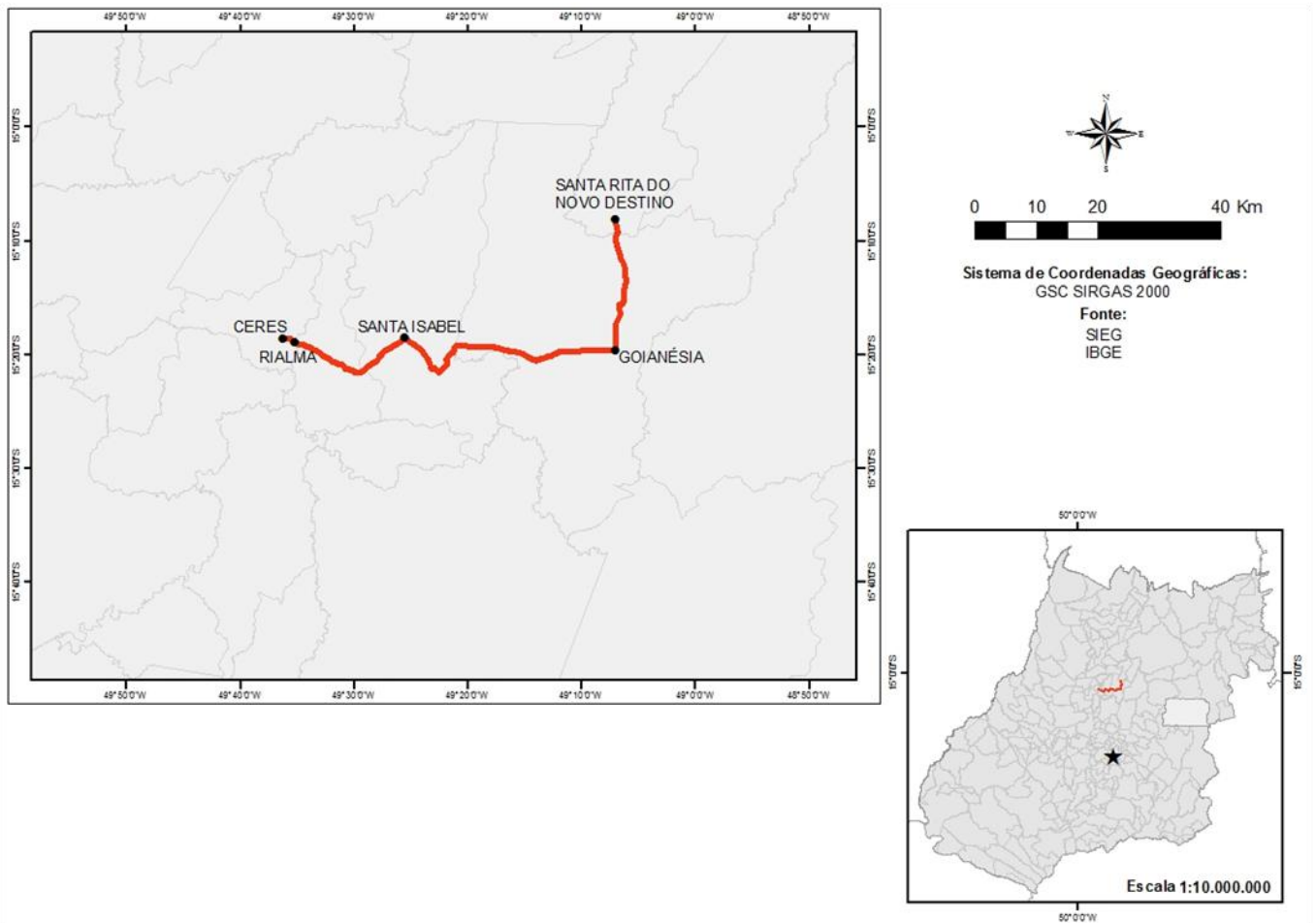


Edital de Licitação Nº XX/Ano

Concessão do Serviço de Transporte Rodoviário Intermunicipal de Passageiros do Estado de Goiás – TRIP-GO

| DESCRIÇÃO DA LINHA | | | | | |
|----------------------------------|--------------|--|-------------------|----------------------------|--------|
| Número: | | L3-023 | | | |
| Denominação: | | Santa Rita do Novo Destino - GO / Ceres - GO | | | |
| Categoria: | | B | | | |
| Extensão (aproximada): | | 83 km | | | |
| Viagens diárias (mínimo): | | 4 | | | |
| Frota (estimada): | | 1 | | | |
| Veículo: | | Tipo IV | | | |
| Itinerário IDA: | | | Itinerário VOLTA: | | |
| Seção | | Via | Seção | | Via |
| Santa Rita do Novo Destino | Goianésia | GO 438 | Ceres | Rialma | BR 251 |
| Goianésia | Santa Isabel | BR 251 | Rialma | Santa Isabel | GO 480 |
| Santa Isabel | Rialma | GO 480 | Santa Isabel | Goianésia | BR 251 |
| Rialma | Ceres | BR 251 | Goianésia | Santa Rita do Novo Destino | GO 438 |

MAPA DA LINHA L3-023

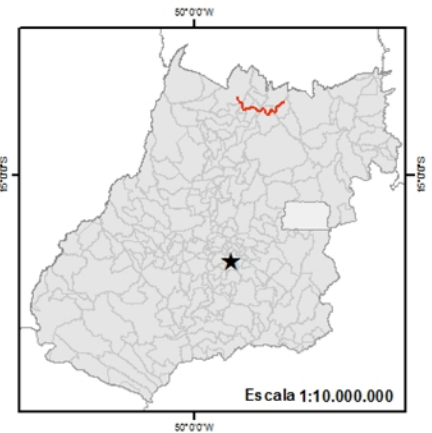

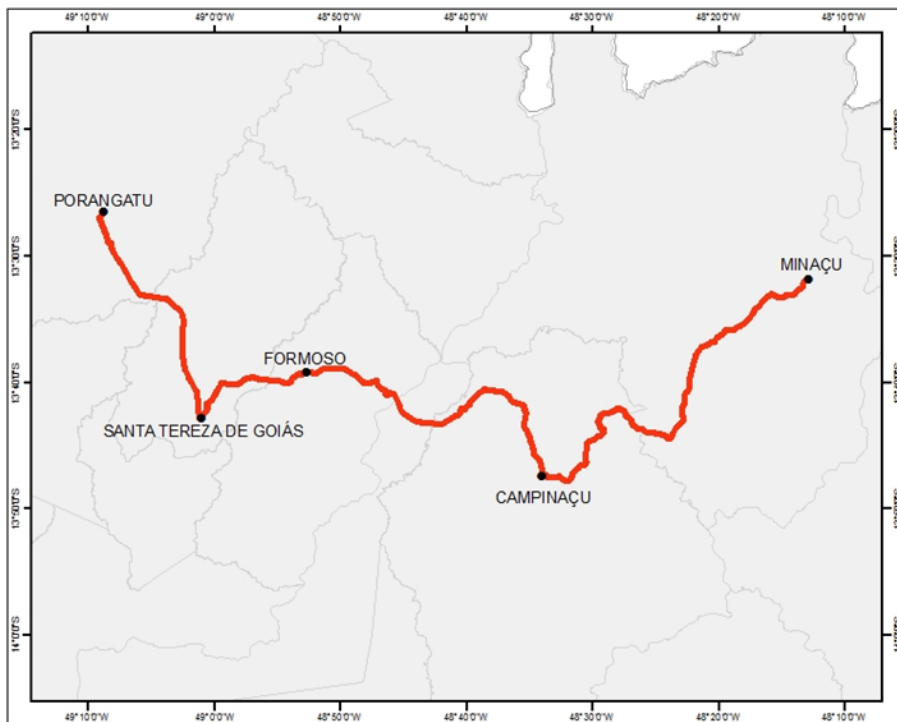


Edital de Licitação Nº XX/Ano

Concessão do Serviço de Transporte Rodoviário Intermunicipal de Passageiros do Estado de Goiás – TRIP-GO

| DESCRIÇÃO DA LINHA | | | | | |
|----------------------------------|-----------------------|------------------------------|-----------------------|-----------------------|--------|
| Número: | | L3-024 | | | |
| Denominação: | | Minaçu - GO / Porangatu - GO | | | |
| Categoria: | | B | | | |
| Extensão (aproximada): | | 170 km | | | |
| Viagens diárias (mínimo): | | 4 | | | |
| Frota (estimada): | | 2 | | | |
| Veículo: | | Tipo IV | | | |
| Itinerário IDA: | | | Itinerário VOLTA: | | |
| Seção | | Via | Seção | | Via |
| Minaçu | Campinaçu | GO 241 | Porangatu | Santa Tereza de Goiás | BR 153 |
| Campinaçu | Formoso | BR 414 | Santa Tereza de Goiás | Formoso | BR 414 |
| Formoso | Santa Tereza de Goiás | BR 414 | Formoso | Campinaçu | BR 414 |
| Santa Tereza de Goiás | Porangatu | BR 153 | Campinaçu | Minaçu | GO 241 |

MAPA DA LINHA L3-024

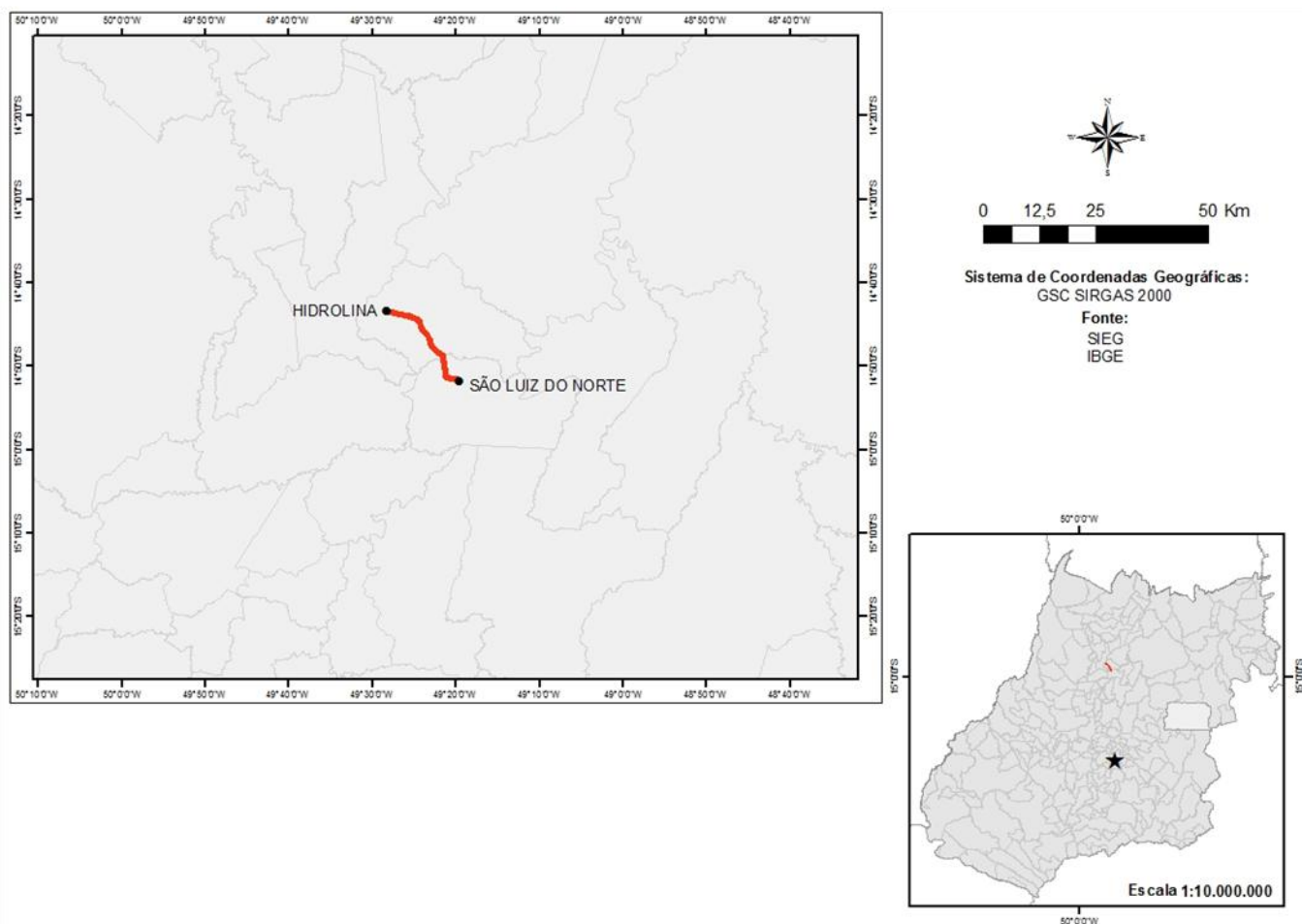


Edital de Licitação N° XX/Ano

Concessão do Serviço de Transporte Rodoviário Intermunicipal de Passageiros do Estado de Goiás – TRIP-GO

| DESCRIÇÃO DA LINHA | | | | | |
|----------------------------------|-------------------|---|-------------------|-----------|--------|
| Número: | | L3-025 | | | |
| Denominação: | | Hidrolina - GO / São Luíz do Norte - GO | | | |
| Categoria: | | B | | | |
| Extensão (aproximada): | | 25 km | | | |
| Viagens diárias (mínimo): | | 2 | | | |
| Frota (estimada): | | 1 | | | |
| Veículo: | | Tipo III ou Tipo IV | | | |
| Itinerário IDA: | | | Itinerário VOLTA: | | |
| Seção | | Via | Seção | | Via |
| Hidrolina | São Luíz do Norte | GO 338 | São Luíz do Norte | Hidrolina | GO 338 |

MAPA DA LINHA L3-025

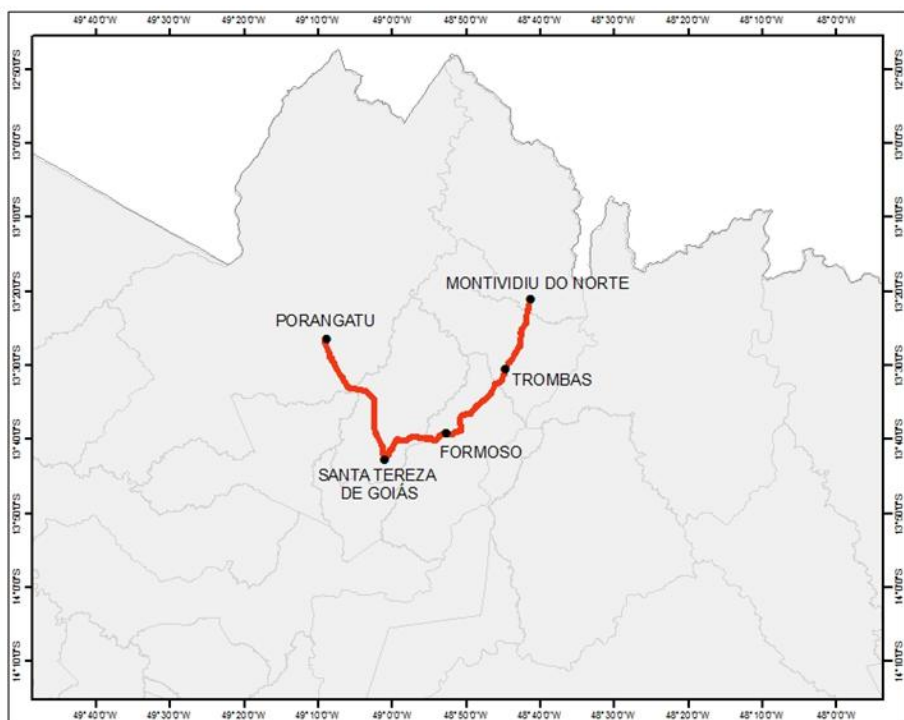


Edital de Licitação Nº XX/Ano

Concessão do Serviço de Transporte Rodoviário Intermunicipal de Passageiros do Estado de Goiás – TRIP-GO

| DESCRIÇÃO DA LINHA | | | | | |
|----------------------------------|-----------------------|---|-----------------------|-----------------------|--------|
| Número: | | L3-026 | | | |
| Denominação: | | Montividiu do Norte - GO / Porangatu - GO | | | |
| Categoria: | | B | | | |
| Extensão (aproximada): | | 100 km | | | |
| Viagens diárias (mínimo): | | 2 | | | |
| Frota (estimada): | | 1 | | | |
| Veículo: | | Tipo IV | | | |
| Itinerário IDA: | | | Itinerário VOLTA: | | |
| Seção | | Via | Seção | | Via |
| Montividiu do Norte | Trombas | GO 142 | Porangatu | Santa Tereza de Goiás | BR 153 |
| Trombas | Formoso | GO 142 | Santa Tereza de Goiás | Formoso | BR 414 |
| Formoso | Santa Tereza de Goiás | BR 414 | Formoso | Trombas | GO 142 |
| Santa Tereza de Goiás | Porangatu | BR 153 | Trombas | Montividiu do Norte | GO 142 |

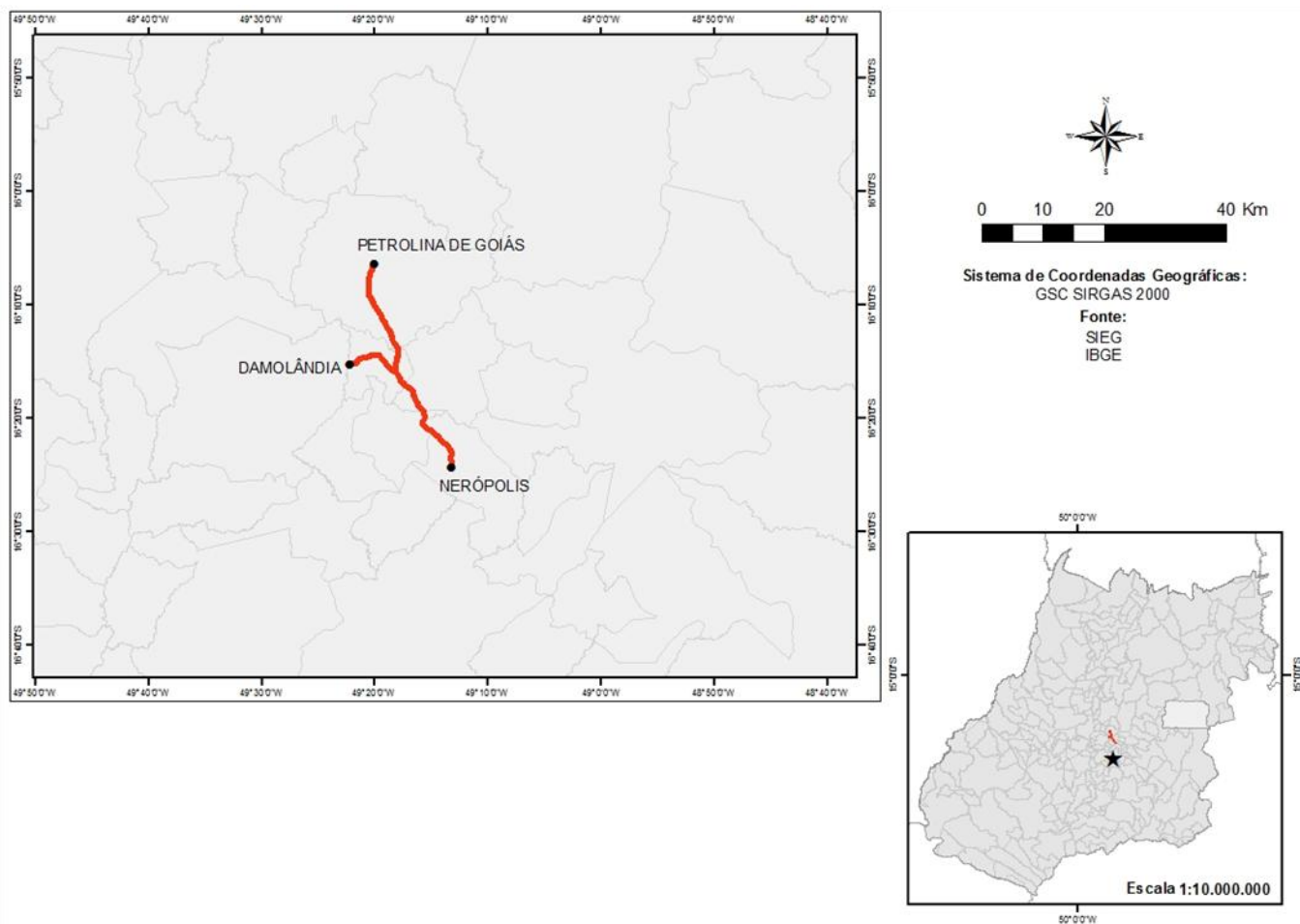
MAPA DA LINHA L3-026



Edital de Licitação Nº XX/Ano
Concessão do Serviço de Transporte Rodoviário Intermunicipal de Passageiros do Estado de Goiás – TRIP-GO

| DESCRIÇÃO DA LINHA | | | | | |
|----------------------------------|------------|--|-------------------|--------------------|--------|
| Número: | | L3-027 | | | |
| Denominação: | | Petrolina de Goiás - GO / Nerópolis - GO | | | |
| Categoria: | | B | | | |
| Extensão (aproximada): | | 56 km | | | |
| Viagens diárias (mínimo): | | 2 | | | |
| Frota (estimada): | | 1 | | | |
| Veículo: | | Tipo III ou Tipo IV | | | |
| Itinerário IDA: | | | Itinerário VOLTA: | | |
| Seção | | Via | Seção | | Via |
| Petrolina de Goiás | Damolândia | GO 080 | Nerópolis | Damolândia | GO 080 |
| Damolândia | Nerópolis | GO 080 | Damolândia | Petrolina de Goiás | GO 080 |

MAPA DA LINHA L3-027

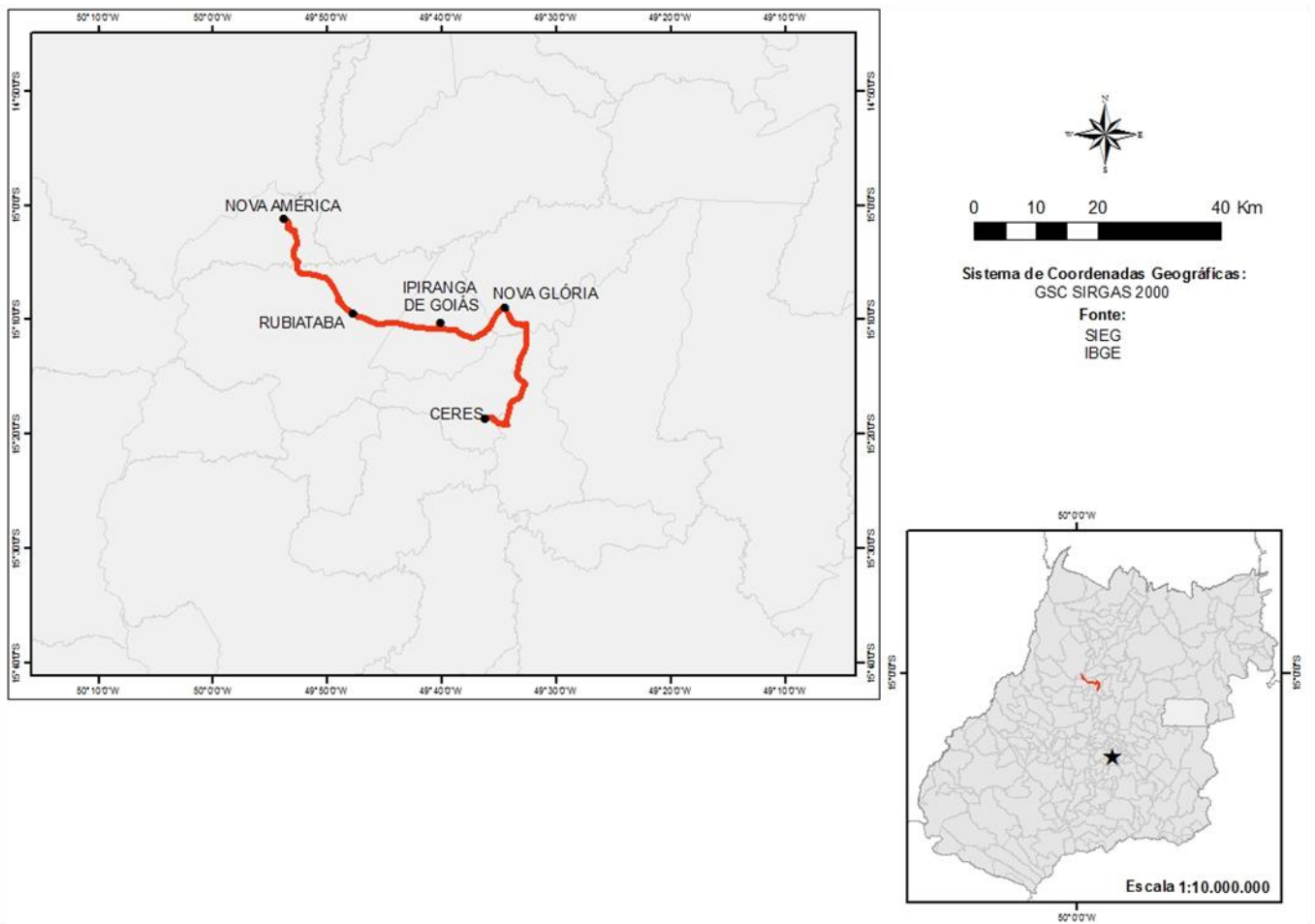


Edital de Licitação Nº XX/Ano

Concessão do Serviço de Transporte Rodoviário Intermunicipal de Passageiros do Estado de Goiás – TRIP-GO

| DESCRIÇÃO DA LINHA | | | | | |
|----------------------------------|-------------------|--------------------------------|-------------------|-------------------|--------|
| Número: | | L3-028 | | | |
| Denominação: | | Nova América - GO / Ceres - GO | | | |
| Categoria: | | B | | | |
| Extensão (aproximada): | | 77 km | | | |
| Viagens diárias (mínimo): | | 2 | | | |
| Frota (estimada): | | 1 | | | |
| Veículo: | | Tipo I ou superior | | | |
| Itinerário IDA: | | | Itinerário VOLTA: | | |
| Seção | | Via | Seção | | Via |
| Nova América | Rubiataba | GO 334 | Ceres | Nova Glória | BR 153 |
| Rubiataba | Ipiranga de Goiás | GO 434 | Nova Glória | Ipiranga de Goiás | GO 434 |
| Ipiranga de Goiás | Nova Glória | GO 434 | Ipiranga de Goiás | Rubiataba | GO 434 |
| Nova Glória | Ceres | BR 153 | Rubiataba | Nova América | GO 334 |

MAPA DA LINHA L3-028

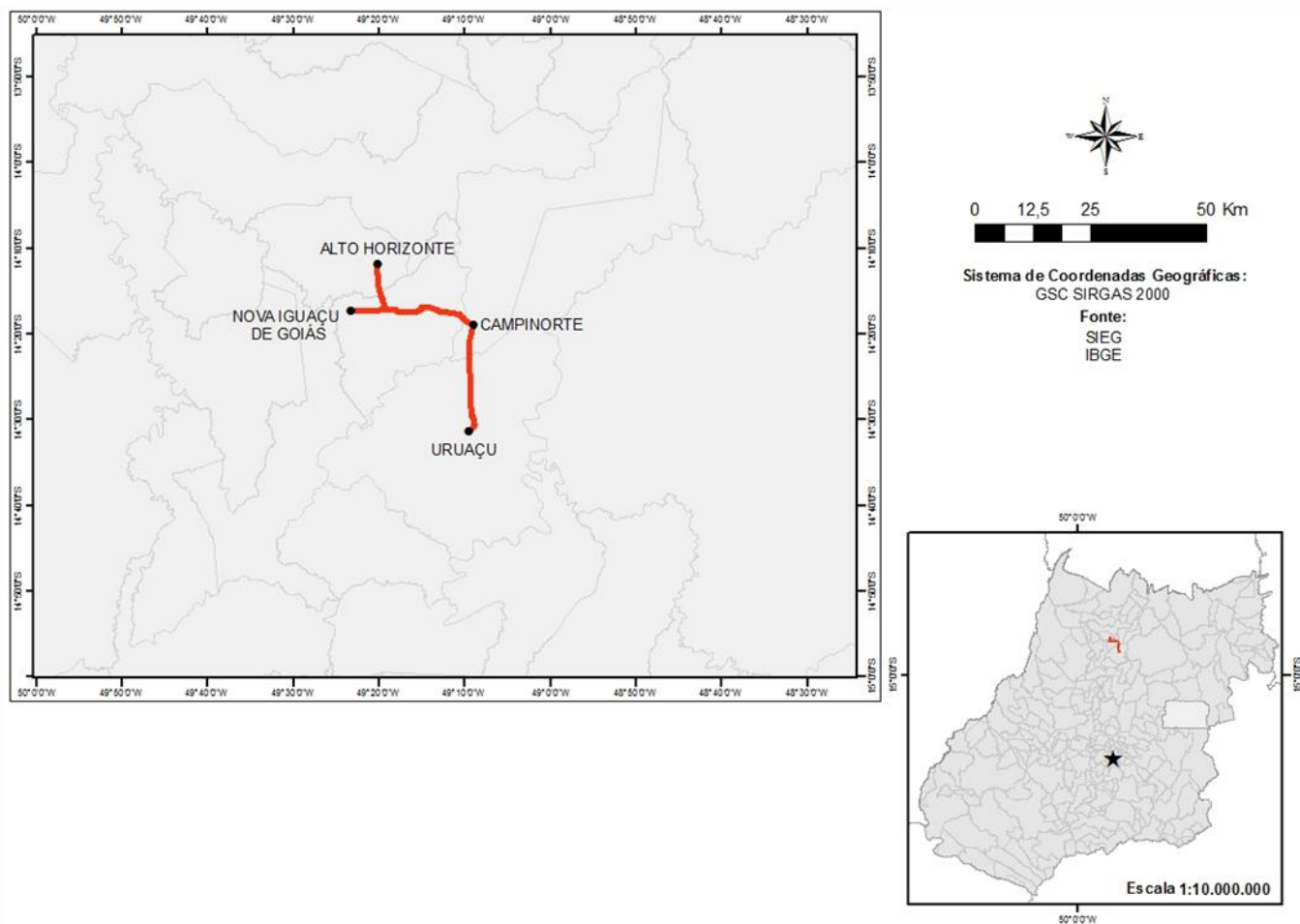


Edital de Licitação Nº XX/Ano

Concessão do Serviço de Transporte Rodoviário Intermunicipal de Passageiros do Estado de Goiás – TRIP-GO

| DESCRIÇÃO DA LINHA | | | | | |
|----------------------------------|----------------------|-----------------------------------|----------------------|----------------------|--------|
| Número: | | L3-029 | | | |
| Denominação: | | Alto Horizonte - GO / Uruaçu - GO | | | |
| Categoria: | | B | | | |
| Extensão (aproximada): | | 68 km | | | |
| Viagens diárias (mínimo): | | 2 | | | |
| Frota (estimada): | | 1 | | | |
| Veículo: | | Tipo I ou superior | | | |
| Itinerário IDA: | | | Itinerário VOLTA: | | |
| Seção | | Via | Seção | | Via |
| Alto Horizonte | Nova Iguaçu de Goiás | GO 556 | Uruaçu | Campinorte | BR 153 |
| Nova Iguaçu de Goiás | Campinorte | GO 428 | Campinorte | Nova Iguaçu de Goiás | GO 428 |
| Campinorte | Uruaçu | BR 153 | Nova Iguaçu de Goiás | Alto Horizonte | GO 556 |

MAPA DA LINHA L3-029



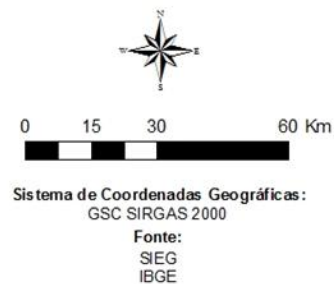
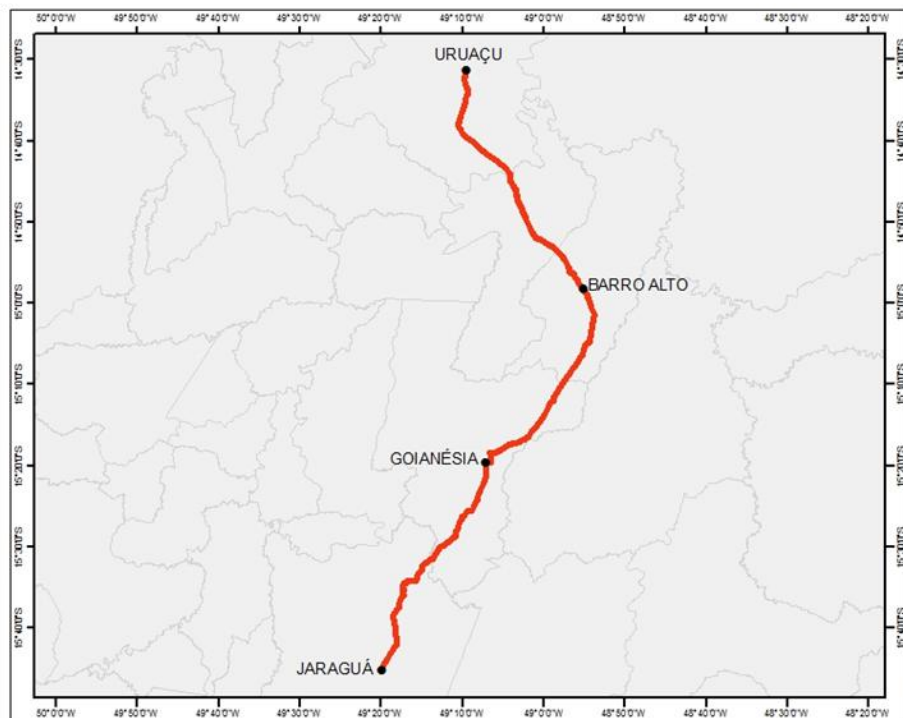


Edital de Licitação Nº XX/Ano

Concessão do Serviço de Transporte Rodoviário Intermunicipal de Passageiros do Estado de Goiás – TRIP-GO

| DESCRIÇÃO DA LINHA | | | | | |
|----------------------------------|------------|----------------------------|-------------------|------------|--------|
| Número: | | L3-030 | | | |
| Denominação: | | Jaraguá - GO / Uruaçu - GO | | | |
| Categoria: | | B | | | |
| Extensão (aproximada): | | 170 km | | | |
| Viagens diárias (mínimo): | | 2 | | | |
| Frota (estimada): | | 1 | | | |
| Veículo: | | Tipo IV | | | |
| Itinerário IDA: | | | Itinerário VOLTA: | | |
| Seção | | Via | Seção | | Via |
| Jaraguá | Goianésia | GO 080 | Uruaçu | Barro Alto | BR 080 |
| Goianésia | Barro Alto | GO 080 | Barro Alto | Goianésia | GO 080 |
| Barro Alto | Uruaçu | BR 080 | Goianésia | Jaraguá | GO 080 |

MAPA DA LINHA L3-030

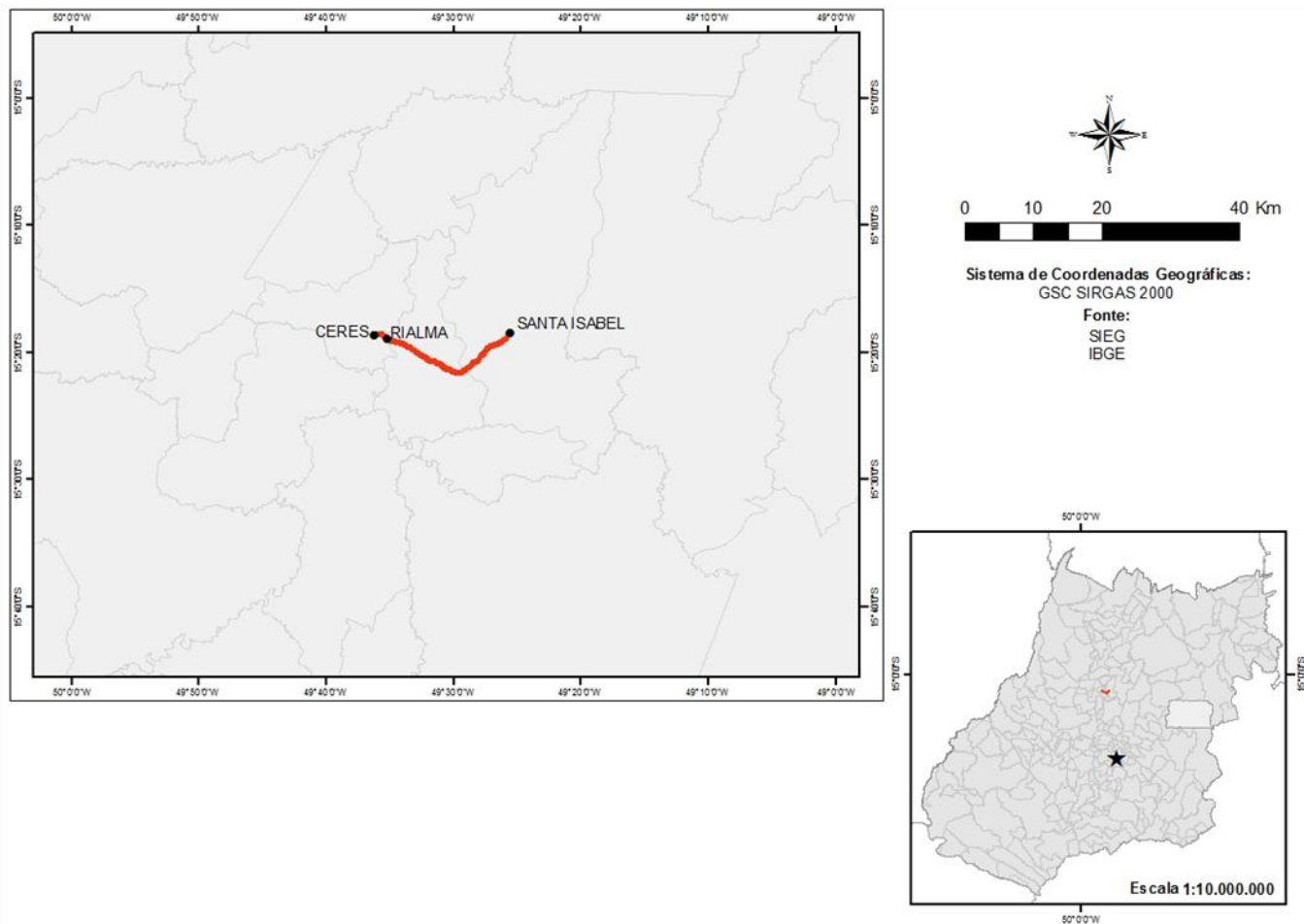


Edital de Licitação Nº XX/Ano

Concessão do Serviço de Transporte Rodoviário Intermunicipal de Passageiros do Estado de Goiás – TRIP-GO

| DESCRIÇÃO DA LINHA | | | | | |
|----------------------------------|--------|--------------------------------|-------------------|--------------|--------|
| Número: | | L3-031 | | | |
| Denominação: | | Santa Isabel - GO / Ceres - GO | | | |
| Categoria: | | B | | | |
| Extensão (aproximada): | | 23 km | | | |
| Viagens diárias (mínimo): | | 2 | | | |
| Frota (estimada): | | 1 | | | |
| Veículo: | | Tipo III ou Tipo IV | | | |
| Itinerário IDA: | | | Itinerário VOLTA: | | |
| Seção | | Via | Seção | | Via |
| Santa Isabel | Rialma | GO 480 | Ceres | Rialma | BR 251 |
| Rialma | Ceres | BR 251 | Rialma | Santa Isabel | GO 480 |

MAPA DA LINHA L3-031

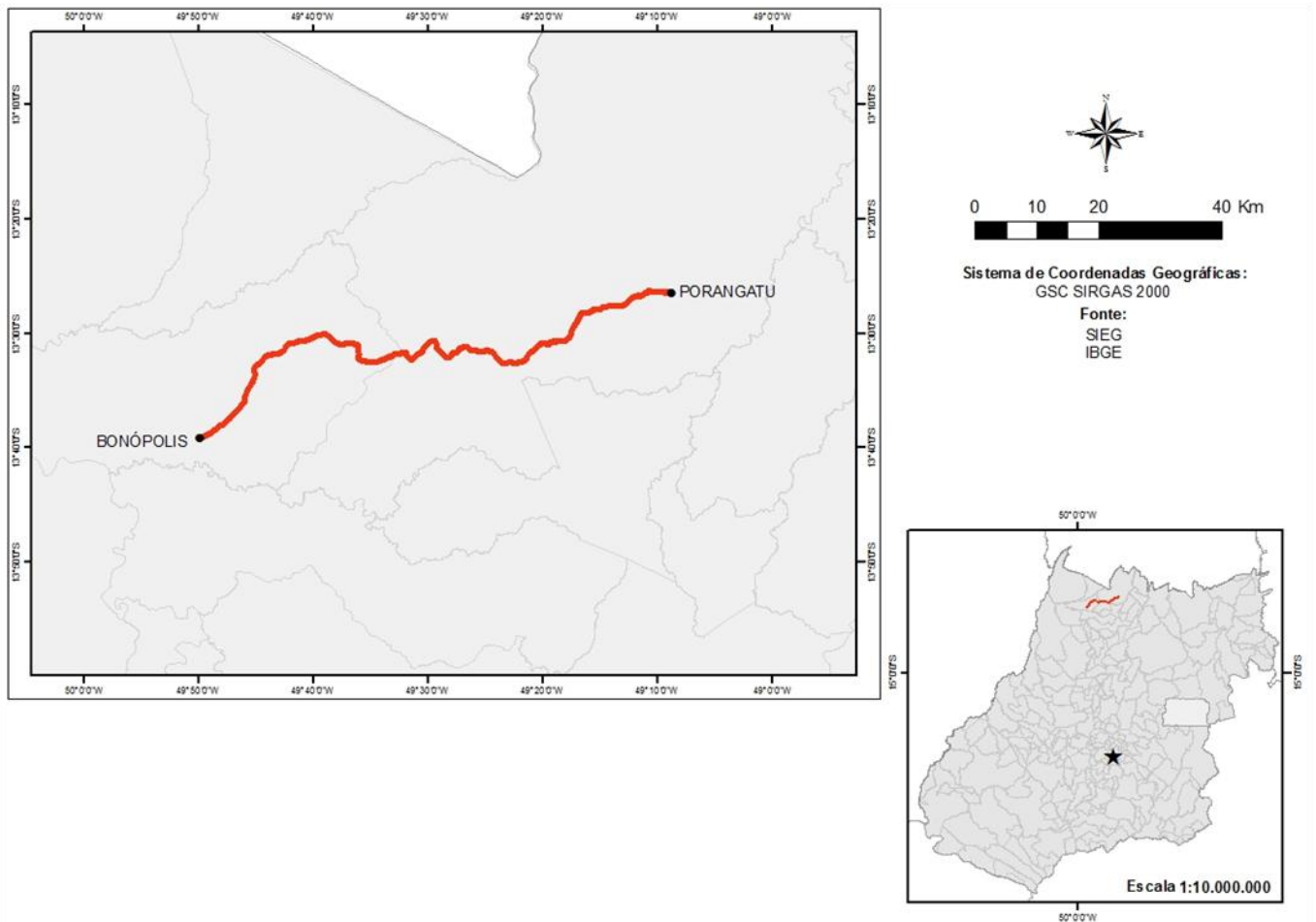


Edital de Licitação Nº XX/Ano

Concessão do Serviço de Transporte Rodoviário Intermunicipal de Passageiros do Estado de Goiás – TRIP-GO

| DESCRIÇÃO DA LINHA | | | | | |
|----------------------------------|-----------|---------------------------------|-------------------|-----------|--------|
| Número: | | L3-032 | | | |
| Denominação: | | Bonópolis - GO / Porangatu - GO | | | |
| Categoria: | | B | | | |
| Extensão (aproximada): | | 96 km | | | |
| Viagens diárias (mínimo): | | 2 | | | |
| Frota (estimada): | | 1 | | | |
| Veículo: | | Tipo IV | | | |
| Itinerário IDA: | | | Itinerário VOLTA: | | |
| Seção | | Via | Seção | | Via |
| Bonópolis | Porangatu | GO 353 | Porangatu | Bonópolis | GO 353 |

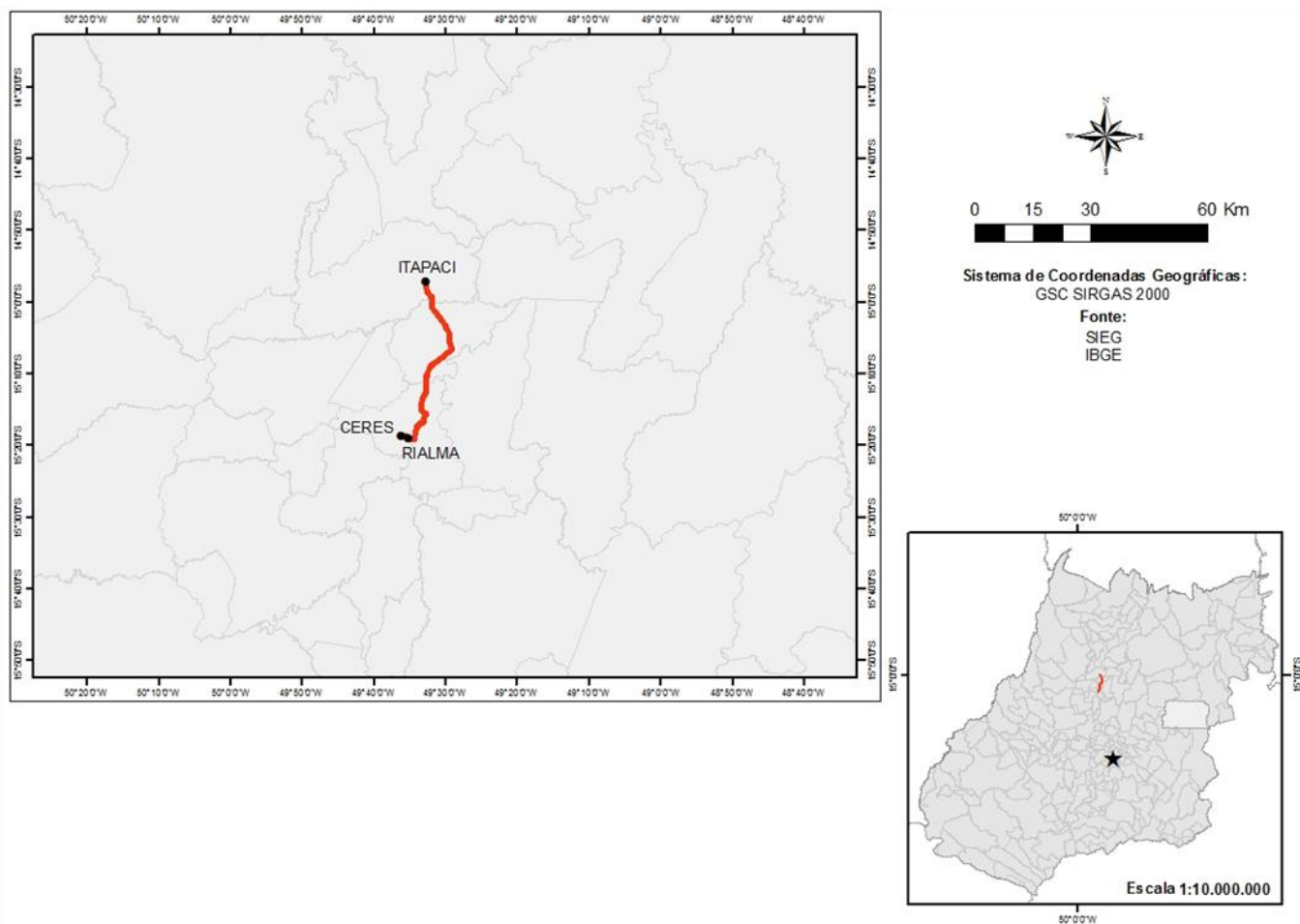
MAPA DA LINHA L3-032



Edital de Licitação N° XX/Ano
Concessão do Serviço de Transporte Rodoviário Intermunicipal de Passageiros do Estado de Goiás –
TRIP-GO

| DESCRIÇÃO DA LINHA | | | | | |
|----------------------------------|--------|---------------------------|-------------------|---------|--------|
| Número: | | L3-033 | | | |
| Denominação: | | Itapaci - GO / Ceres - GO | | | |
| Categoria: | | B | | | |
| Extensão (aproximada): | | 51 km | | | |
| Viagens diárias (mínimo): | | 2 | | | |
| Frota (estimada): | | 1 | | | |
| Veículo: | | Tipo III ou Tipo IV | | | |
| Itinerário IDA: | | | Itinerário VOLTA: | | |
| Seção | | Via | Seção | | Via |
| Itapaci | Rialma | BR 153 | Ceres | Rialma | BR 251 |
| Rialma | Ceres | BR 251 | Rialma | Itapaci | BR 153 |

MAPA DA LINHA L3-033

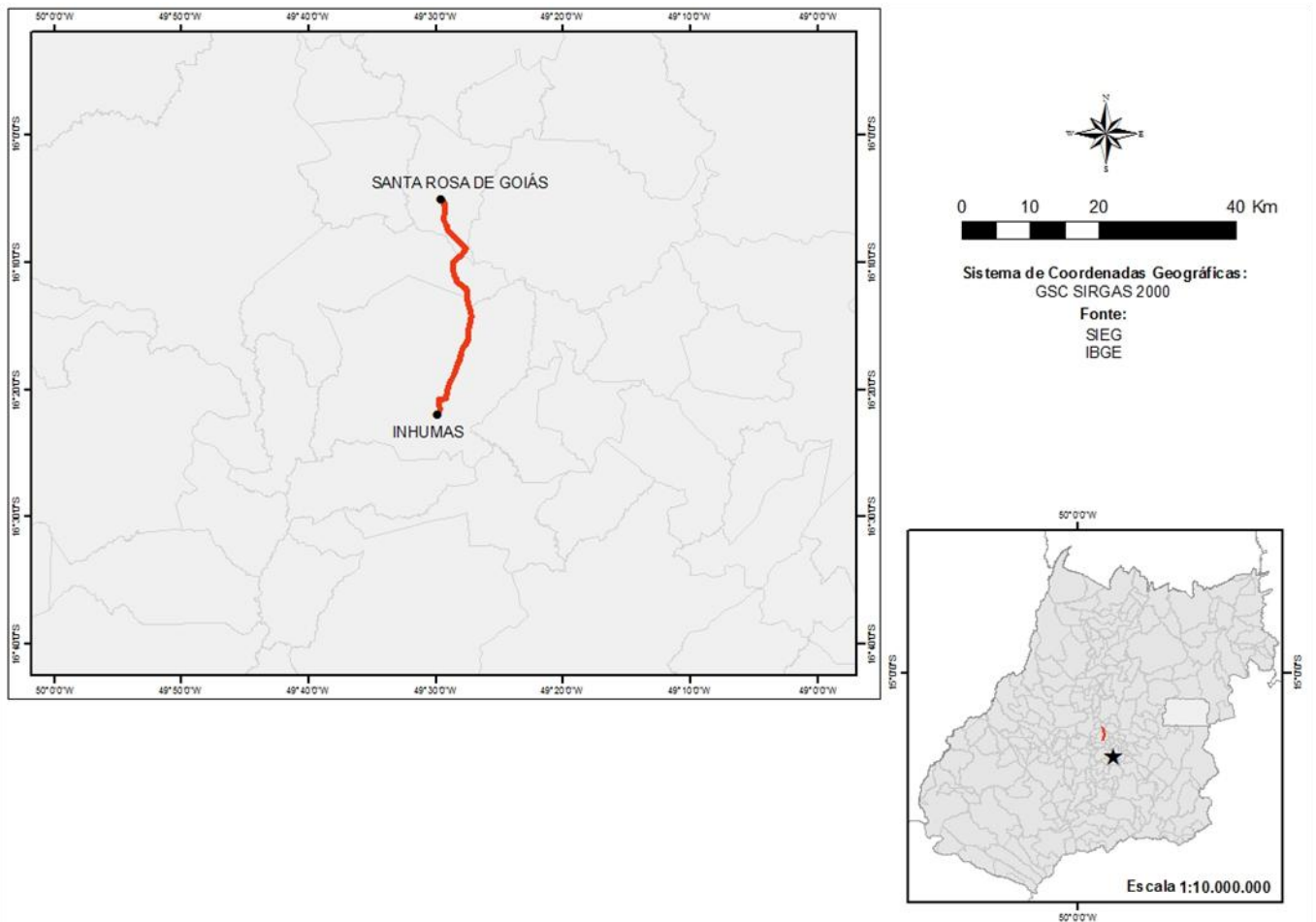


Edital de Licitação Nº XX/Ano

Concessão do Serviço de Transporte Rodoviário Intermunicipal de Passageiros do Estado de Goiás – TRIP-GO

| DESCRIÇÃO DA LINHA | | | | | |
|----------------------------------|---------|---|-------------------|---------------------|--------|
| Número: | | L3-034 | | | |
| Denominação: | | Santa Rosa de Goiás - GO / Inhumas - GO | | | |
| Categoria: | | B | | | |
| Extensão (aproximada): | | 35 km | | | |
| Viagens diárias (mínimo): | | 2 | | | |
| Frota (estimada): | | 1 | | | |
| Veículo: | | Tipo III ou Tipo IV | | | |
| Itinerário IDA: | | | Itinerário VOLTA: | | |
| Seção | | Via | Seção | | Via |
| Santa Rosa de Goiás | Inhumas | GO 426 | Inhumas | Santa Rosa de Goiás | GO 426 |

MAPA DA LINHA L3-034



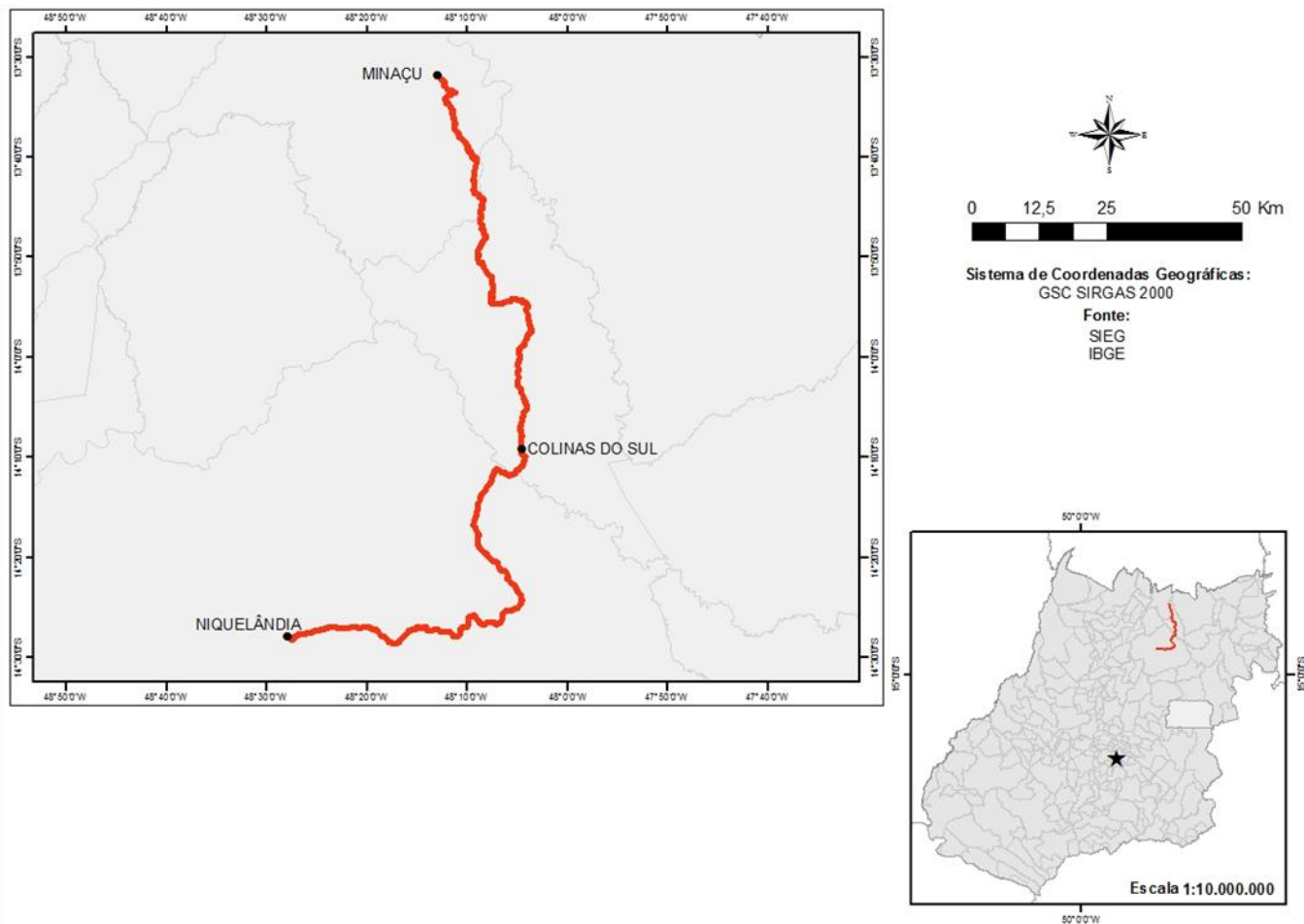


Edital de Licitação Nº XX/Ano

Concessão do Serviço de Transporte Rodoviário Intermunicipal de Passageiros do Estado de Goiás – TRIP-GO

| DESCRIÇÃO DA LINHA | | | | | |
|----------------------------------|----------------|--------------------------------|-------------------|----------------|--------|
| Número: | | L3-035 | | | |
| Denominação: | | Minaçu - GO / Niquelândia - GO | | | |
| Categoria: | | B | | | |
| Extensão (aproximada): | | 181 km | | | |
| Viagens diárias (mínimo): | | 2 | | | |
| Frota (estimada): | | 1 | | | |
| Veículo: | | Tipo II ou Tipo IV | | | |
| Itinerário IDA: | | | Itinerário VOLTA: | | |
| Seção | | Via | Seção | | Via |
| Minaçu | Colinas do Sul | GO 132 | Niquelândia | Colinas do Sul | GO 132 |
| Colinas do Sul | Niquelândia | GO 132 | Colinas do Sul | Minaçu | GO 132 |

MAPA DA LINHA L3-035

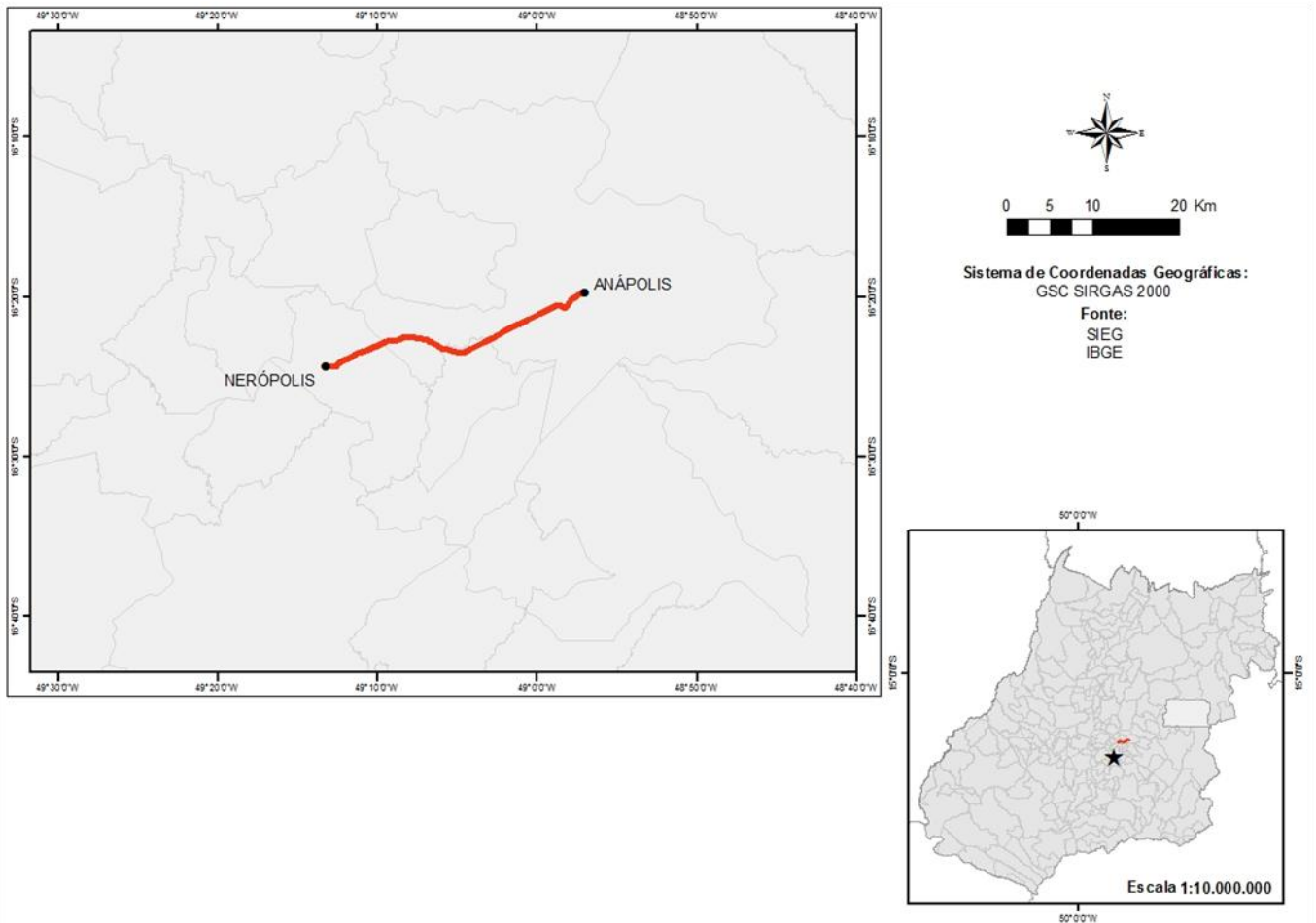


Edital de Licitação Nº XX/Ano

Concessão do Serviço de Transporte Rodoviário Intermunicipal de Passageiros do Estado de Goiás – TRIP-GO

| DESCRIÇÃO DA LINHA | | | | | |
|----------------------------------|----------|--------------------------------|-------------------|-----------|--------|
| Número: | | L3-036 | | | |
| Denominação: | | Nerópolis - GO / Anápolis - GO | | | |
| Categoria: | | B | | | |
| Extensão (aproximada): | | 31 km | | | |
| Viagens diárias (mínimo): | | 12 | | | |
| Frota (estimada): | | 1 | | | |
| Veículo: | | Tipo III ou Tipo IV | | | |
| Itinerário IDA: | | | Itinerário VOLTA: | | |
| Seção | | Via | Seção | | Via |
| Nerópolis | Anápolis | GO 222 | Anápolis | Nerópolis | GO 222 |

MAPA DA LINHA L3-036

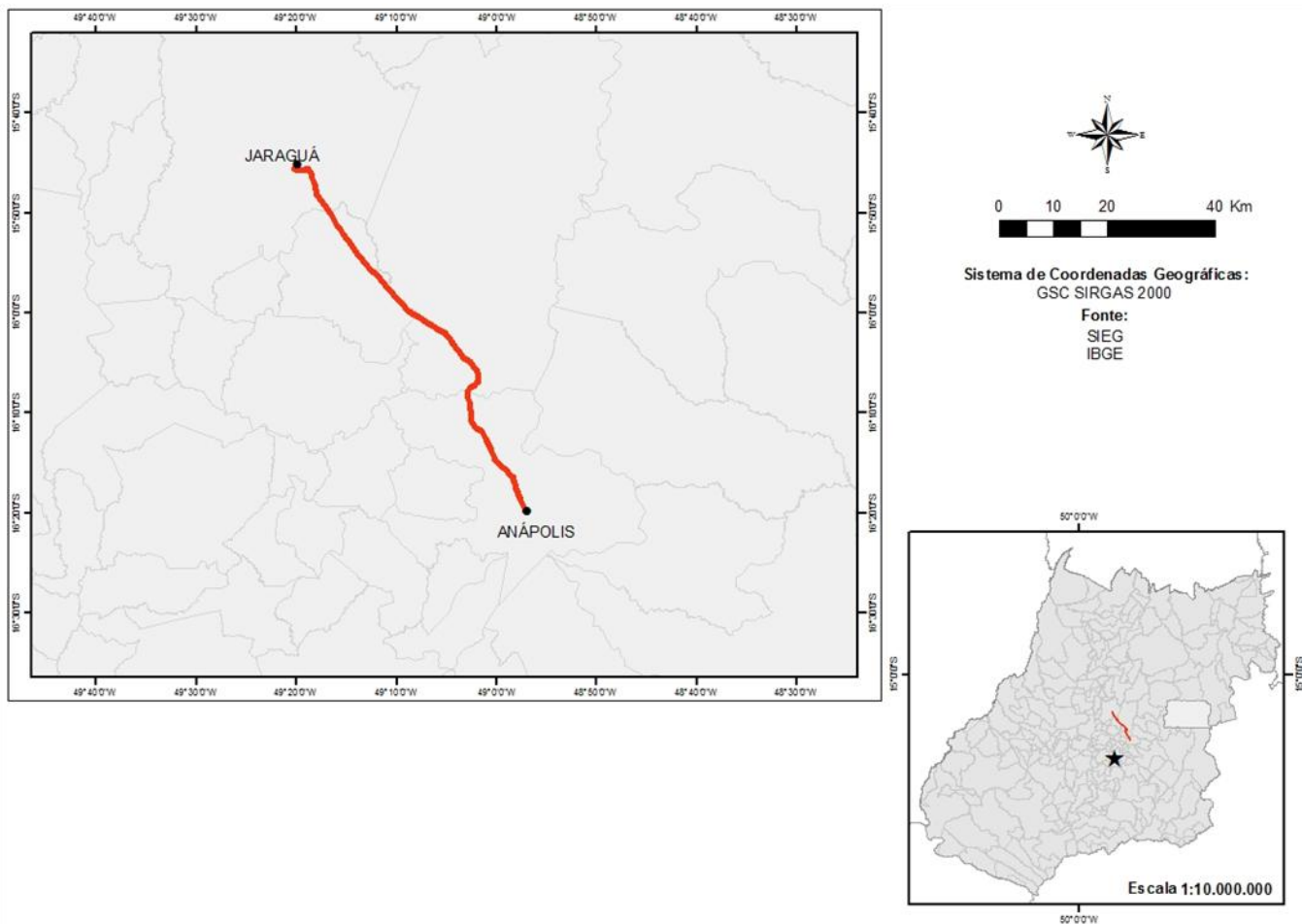


Edital de Licitação Nº XX/Ano

Concessão do Serviço de Transporte Rodoviário Intermunicipal de Passageiros do Estado de Goiás – TRIP-GO

| DESCRIÇÃO DA LINHA | | | | | |
|----------------------------------|----------|------------------------------|-------------------|---------|--------|
| Número: | | L3-037 | | | |
| Denominação: | | Jaraguá - GO / Anápolis - GO | | | |
| Categoria: | | B | | | |
| Extensão (aproximada): | | 81 km | | | |
| Viagens diárias (mínimo): | | 8 | | | |
| Frota (estimada): | | 2 | | | |
| Veículo: | | Tipo III ou Tipo IV | | | |
| Itinerário IDA: | | | Itinerário VOLTA: | | |
| Seção | | Via | Seção | | Via |
| Jaraguá | Anápolis | BR 153 | Anápolis | Jaraguá | BR 153 |

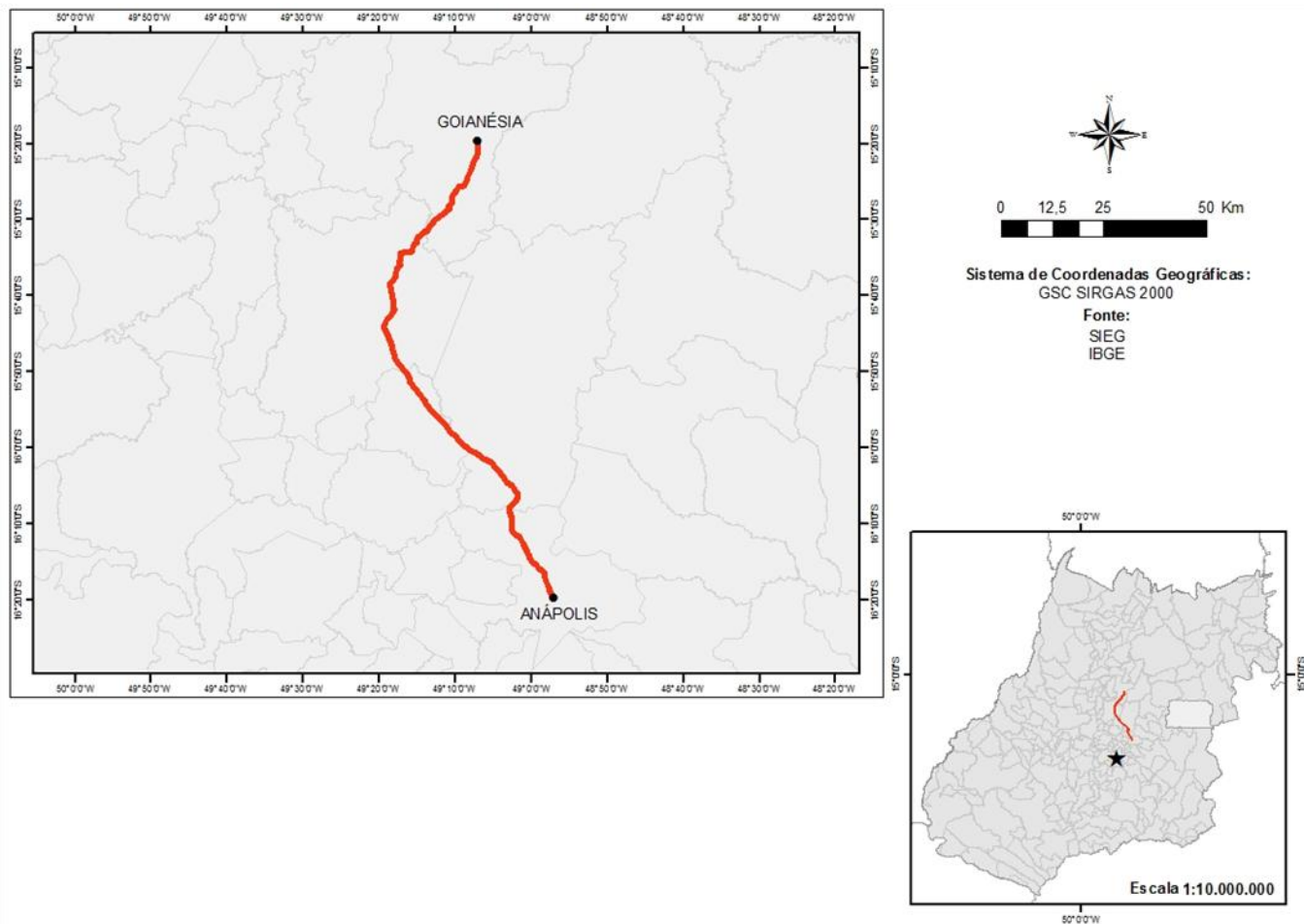
MAPA DA LINHA L3-037



Edital de Licitação Nº XX/Ano
Concessão do Serviço de Transporte Rodoviário Intermunicipal de Passageiros do Estado de Goiás –
TRIP-GO

| DESCRIÇÃO DA LINHA | | | | | |
|----------------------------------|----------|--------------------------------|-------------------|-----------|--------|
| Número: | | L3-038 | | | |
| Denominação: | | Goianésia - GO / Anápolis – GO | | | |
| Categoria: | | B | | | |
| Extensão (aproximada): | | 136 km | | | |
| Viagens diárias (mínimo): | | 6 | | | |
| Frota (estimada): | | 2 | | | |
| Veículo: | | Tipo IV | | | |
| Itinerário IDA: | | | Itinerário VOLTA: | | |
| Seção | | Via | Seção | | Via |
| Goianésia | Anápolis | BR 153 | Anápolis | Goianésia | BR 153 |

MAPA DA LINHA L3-038

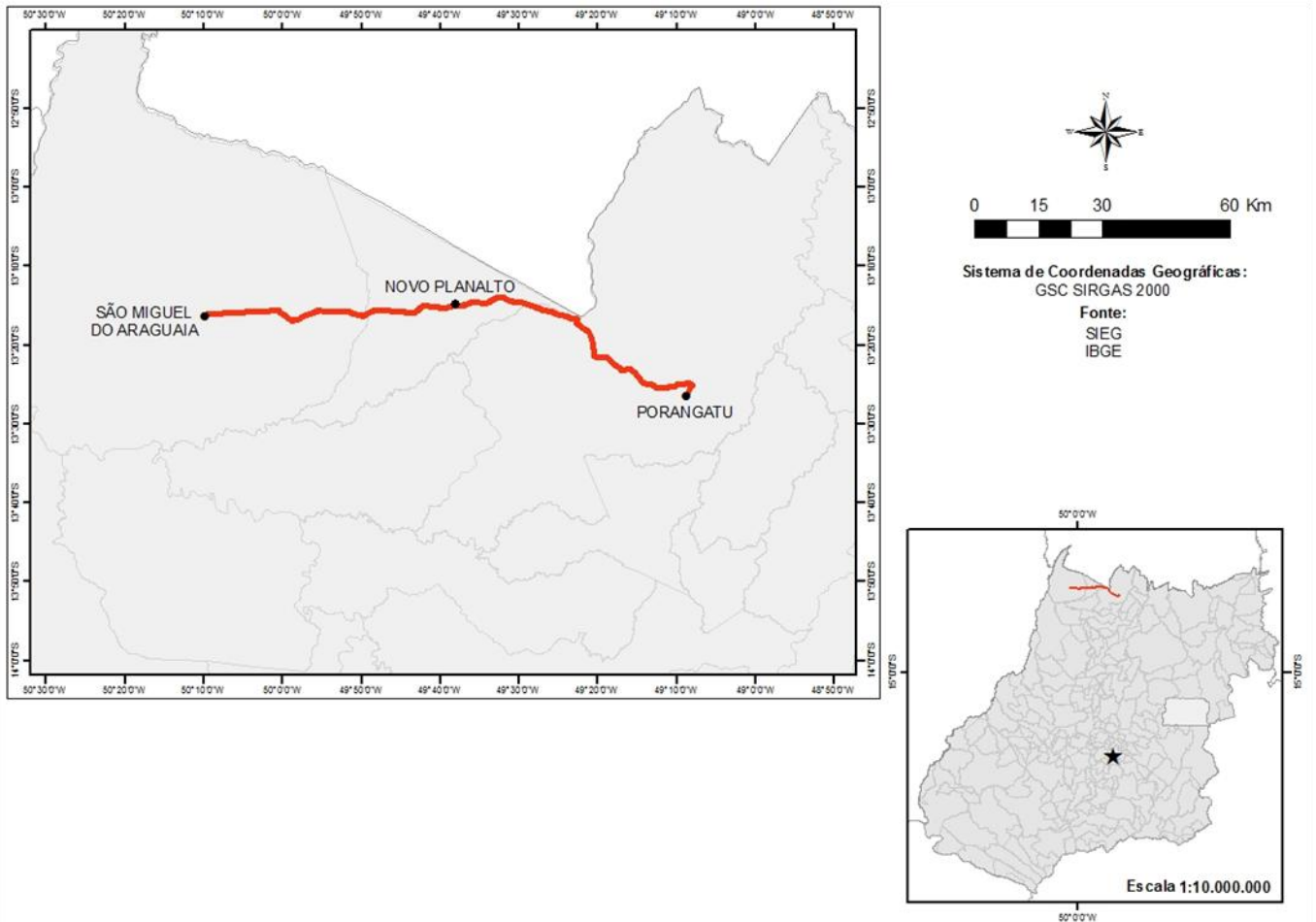


Edital de Licitação Nº XX/Ano

Concessão do Serviço de Transporte Rodoviário Intermunicipal de Passageiros do Estado de Goiás – TRIP-GO

| DESCRIÇÃO DA LINHA | | | | | |
|----------------------------------|---------------|--|-------------------|------------------------|--------|
| Número: | | L3-039 | | | |
| Denominação: | | São Miguel do Araguaia - GO / Porangatu - GO | | | |
| Categoria: | | B | | | |
| Extensão (aproximada): | | 127 km | | | |
| Viagens diárias (mínimo): | | 2 | | | |
| Frota (estimada): | | 1 | | | |
| Veículo: | | Tipo II ou Tipo IV | | | |
| Itinerário IDA: | | | Itinerário VOLTA: | | |
| Seção | | Via | Seção | | Via |
| São Miguel do Araguaia | Novo Planalto | GO 244 | Porangatu | Novo Planalto | GO 244 |
| Novo Planalto | Porangatu | GO 244 | Novo Planalto | São Miguel do Araguaia | GO 244 |

MAPA DA LINHA L3-039



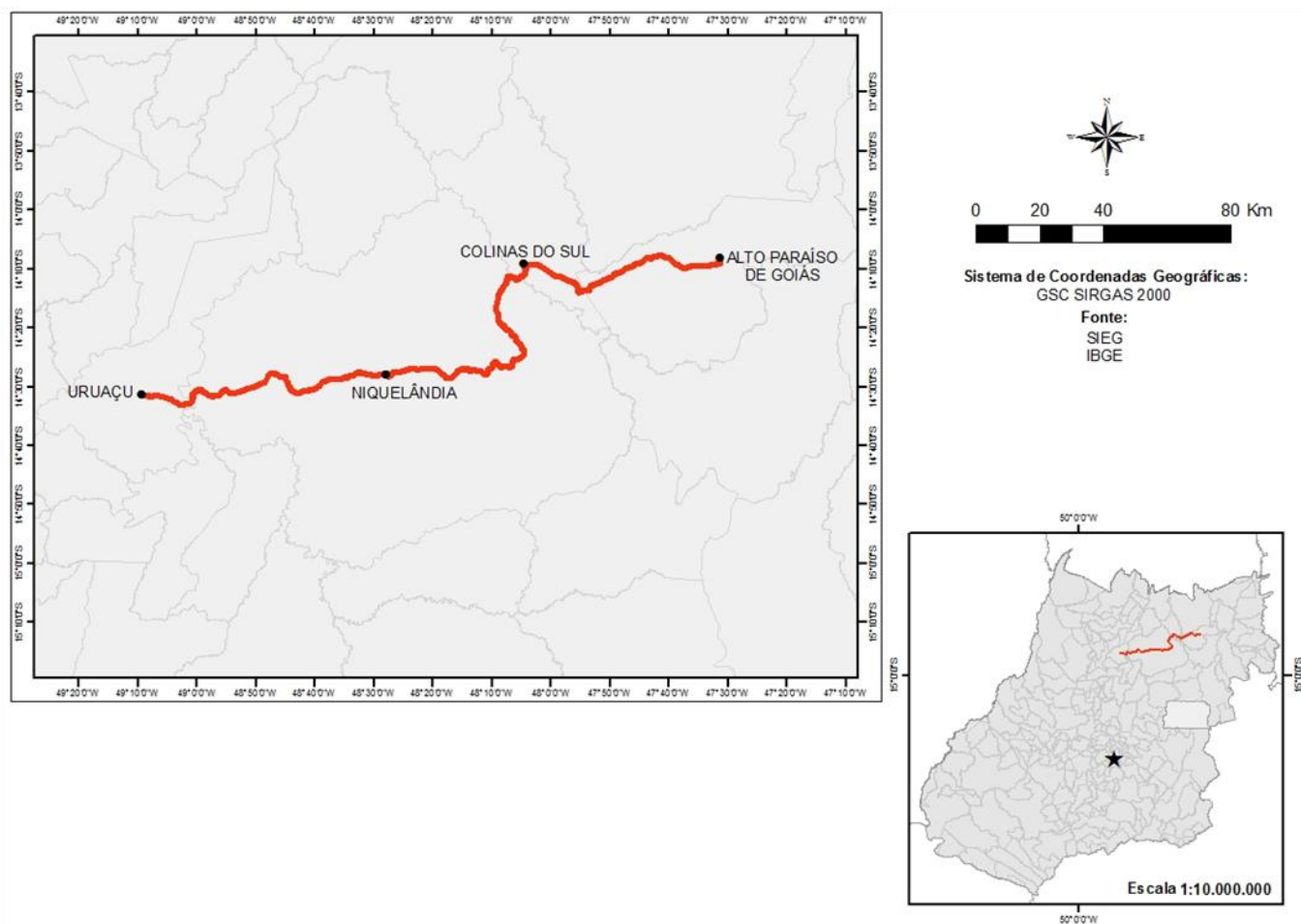


Edital de Licitação Nº XX/Ano

Concessão do Serviço de Transporte Rodoviário Intermunicipal de Passageiros do Estado de Goiás – TRIP-GO

| DESCRIÇÃO DA LINHA | | | | | |
|----------------------------------|----------------|--|-------------------|-----------------------|--------|
| Número: | | L3-040 | | | |
| Denominação: | | Alto Paraíso de Goiás - GO / Uruaçu - GO | | | |
| Categoria: | | B | | | |
| Extensão (aproximada): | | 250 km | | | |
| Viagens diárias (mínimo): | | 2 | | | |
| Frota (estimada): | | 1 | | | |
| Veículo: | | Tipo II ou Tipo IV | | | |
| Itinerário IDA: | | | Itinerário VOLTA: | | |
| Seção | | Via | Seção | | Via |
| Alto Paraíso de Goiás | Colinas do Sul | GO 239 | Uruaçu | Niquelândia | GO 237 |
| Colinas do Sul | Niquelândia | GO 132 | Niquelândia | Colinas do Sul | GO 132 |
| Niquelândia | Uruaçu | GO 237 | Colinas do Sul | Alto Paraíso de Goiás | GO 239 |

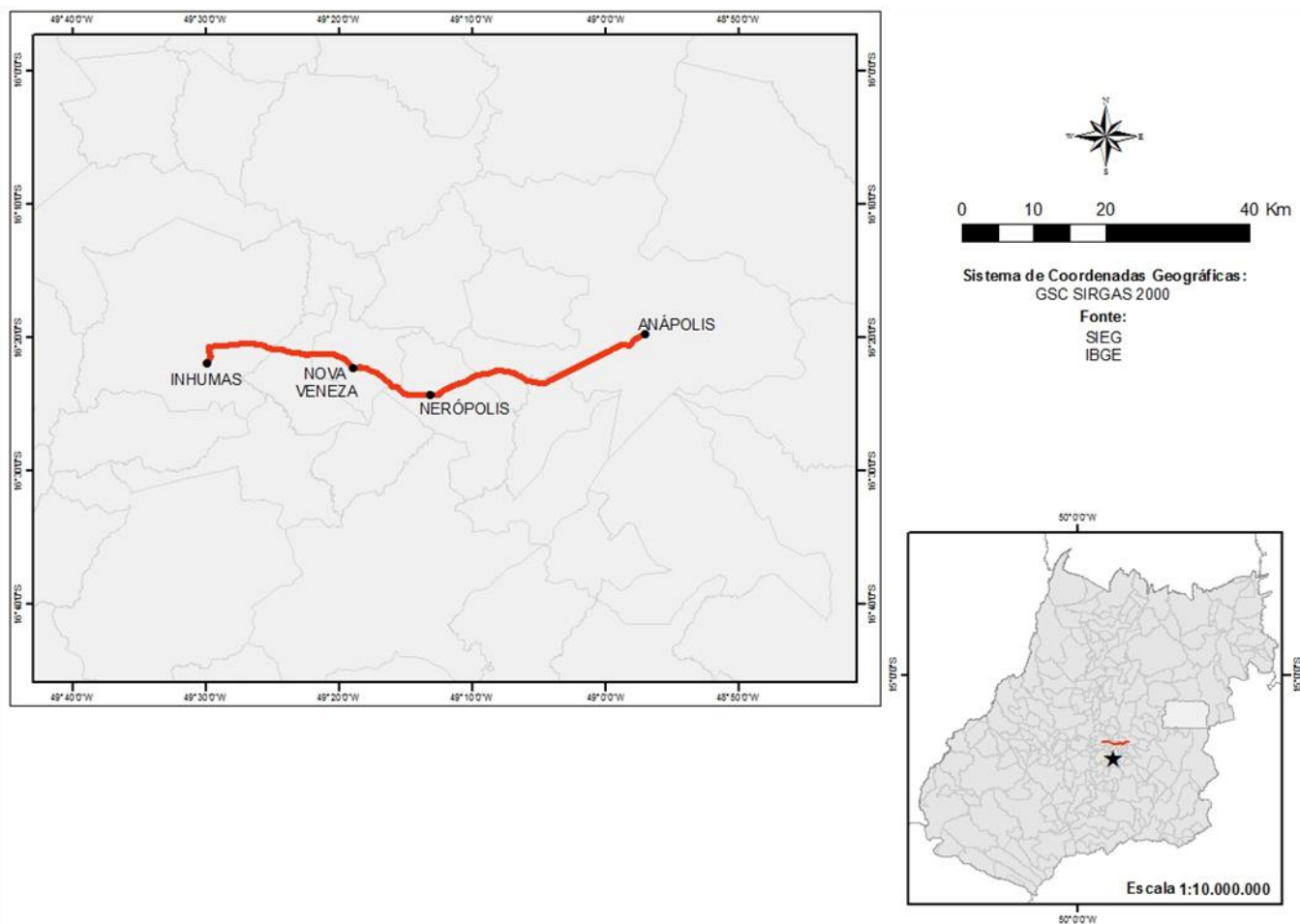
MAPA DA LINHA L3-040



Edital de Licitação Nº XX/Ano
Concessão do Serviço de Transporte Rodoviário Intermunicipal de Passageiros do Estado de Goiás – TRIP-GO

| DESCRIÇÃO DA LINHA | | | | | |
|----------------------------------|-------------|------------------------------|-------------------|-------------|--------|
| Número: | | L3-041 | | | |
| Denominação: | | Inhumas - GO / Anápolis - GO | | | |
| Categoria: | | B | | | |
| Extensão (aproximada): | | 66 km | | | |
| Viagens diárias (mínimo): | | 2 | | | |
| Frota (estimada): | | 1 | | | |
| Veículo: | | Tipo I ou superior | | | |
| Itinerário IDA: | | | Itinerário VOLTA: | | |
| Seção | | Via | Seção | | Via |
| Inhumas | Nova Veneza | GO 222 | Anápolis | Nerópolis | GO 222 |
| Nova Veneza | Nerópolis | GO 222 | Nerópolis | Nova Veneza | GO 222 |
| Nerópolis | Anápolis | GO 222 | Nova Veneza | Inhumas | GO 222 |

MAPA DA LINHA L3-041

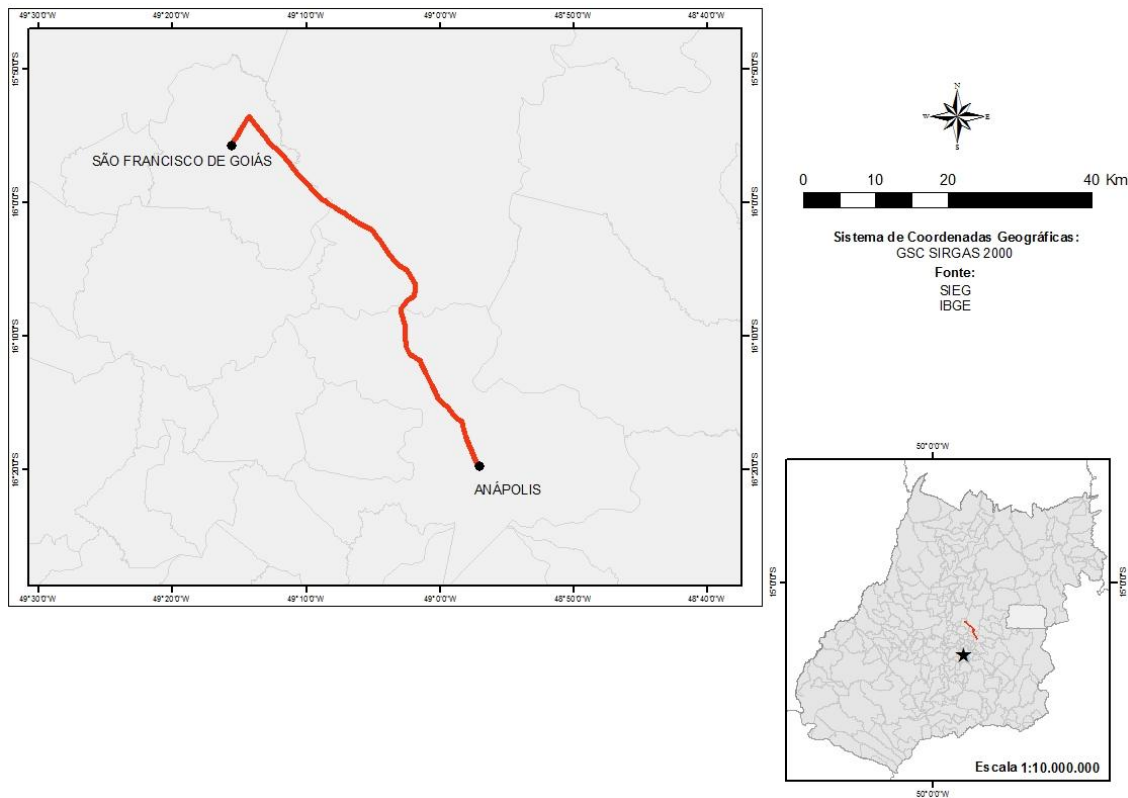


Edital de Licitação Nº XX/Ano

Concessão do Serviço de Transporte Rodoviário Intermunicipal de Passageiros do Estado de Goiás – TRIP-GO

| DESCRIÇÃO DA LINHA | | | | | |
|----------------------------------|----------|---|-------------------|------------------------|--------|
| Número: | | L3-042 | | | |
| Denominação: | | São Francisco de Goiás - GO / Anápolis - GO | | | |
| Categoria: | | B | | | |
| Extensão (aproximada): | | 66 | | | |
| Viagens diárias (mínimo): | | 2 | | | |
| Frota (estimada): | | 1 | | | |
| Veículo: | | Tipo I | | | |
| Itinerário IDA: | | | Itinerário VOLTA: | | |
| Seção | | Via | Seção | | Via |
| São Francisco de Goiás | Anápolis | BR 153 | Anápolis | São Francisco de Goiás | BR 153 |

MAPA DA LINHA L3-042




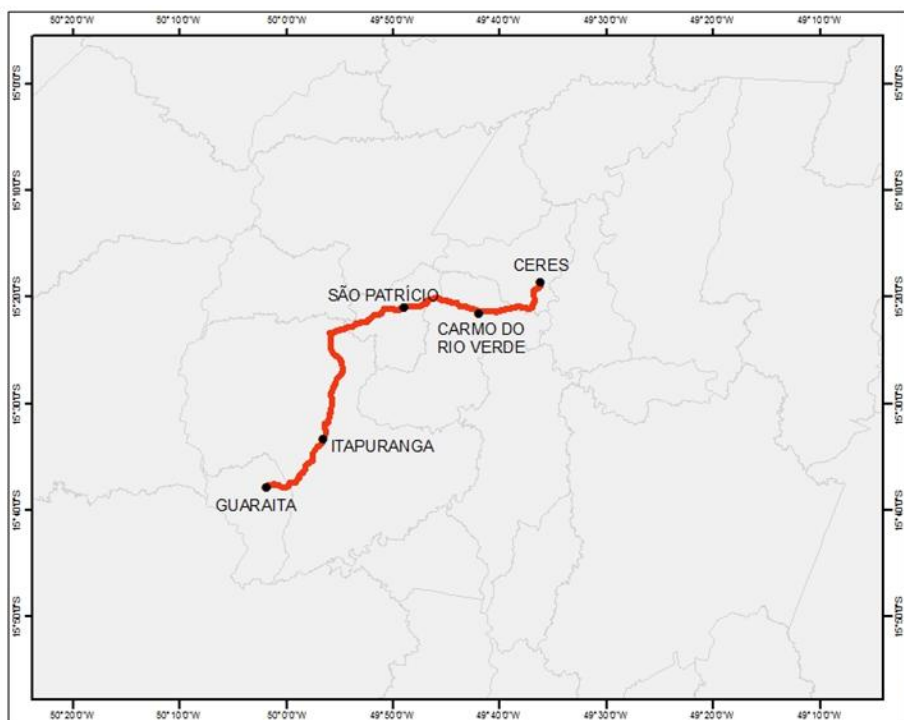


Edital de Licitação Nº XX/Ano

Concessão do Serviço de Transporte Rodoviário Intermunicipal de Passageiros do Estado de Goiás – TRIP-GO

| DESCRIÇÃO DA LINHA | | | | | |
|----------------------------------|----------------------------|--------|--------------------|--------------------|--------|
| Número: | L3-043 | | | | |
| Denominação: | Guaraíta - GO / Ceres - GO | | | | |
| Categoria: | B | | | | |
| Extensão (aproximada): | 78 km | | | | |
| Viagens diárias (mínimo): | 2 | | | | |
| Frota (estimada): | 1 | | | | |
| Veículo: | Tipo II ou Tipo IV | | | | |
| Itinerário IDA: | | | Itinerário VOLTA: | | |
| Seção | | Via | Seção | | Via |
| Guaraíta | Itapuranga | GO 525 | Ceres | Carmo do Rio Verde | GO 154 |
| Itapuranga | São Patrício | GO 156 | Carmo do Rio Verde | São Patrício | GO 334 |
| São Patrício | Carmo do Rio Verde | GO 334 | São Patrício | Itapuranga | GO 156 |
| Carmo do Rio Verde | Ceres | GO 154 | Itapuranga | Guaraíta | GO 525 |

MAPA DA LINHA L3-043





Edital de Licitação Nº XX/Ano

Concessão do Serviço de Transporte Rodoviário Intermunicipal de Passageiros do Estado de Goiás – TRIP-GO

2.2.4 Lote 4

| DESCRIÇÃO DO LOTE 4 | | | | | | |
|---------------------|--|-----------|--------------------------|------------------|-----------------------------|--------------------------|
| Número da linha | Denominação da linha | Categoria | Extensão aproximada (km) | Frota (estimada) | Tipo de veículo | Viagens diárias (mínimo) |
| L4-001 | Anápolis - GO / Goiânia - GO | A | 56 | 10 | Tipo V, Tipo III ou Tipo IV | 118 |
| L4-002 | Posse - GO / Goiânia - GO | B | 542 | 6 | Tipo IV | 6 |
| L4-003 | Goianápolis - GO / Anápolis - GO | B | 23 | 1 | Tipo III ou Tipo IV | 22 |
| L4-004 | Abadiânia - GO / Anápolis - GO | B | 34 | 1 | Tipo III ou Tipo IV | 18 |
| L4-005 | Planaltina - GO / Formosa - GO | B | 39 | 2 | Tipo III ou Tipo IV | 16 |
| L4-006 | Pirenópolis - GO / Anápolis - GO | B | 63 | 2 | Tipo III ou Tipo IV | 14 |
| L4-007 | Iaciara - GO / Divinópolis de Goiás - GO | B | 179 | 4 | Tipo IV | 10 |
| L4-008 | Corumbá de Goiás - GO / Anápolis - GO | B | 52 | 2 | Tipo III ou Tipo IV | 12 |
| L4-009 | Água Fria de Goiás - GO / Anápolis - GO | B | 235 | 4 | Tipo IV | 8 |
| L4-010 | Alvorada do Norte - GO / Sítio d'Abadia - GO | B | 100 | 2 | Tipo IV | 8 |
| L4-011 | Campos Belos - GO / Goiânia - GO | B | 604 | 6 | Tipo IV | 6 |
| L4-012 | Nova Roma - GO / Alvorada do Norte - GO | B | 158 | 2 | Tipo IV | 6 |
| L4-013 | Cocalzinho de Goiás - GO / Corumbá de Goiás - GO | B | 18 | 1 | Tipo III ou Tipo IV | 6 |
| L4-014 | Cavalcante - GO / Formosa - GO | B | 293 | 6 | Tipo IV | 6 |
| L4-015 | Cocalzinho de Goiás - GO / Itaguaru - GO | B | 133 | 1 | Tipo II | 2 |
| L4-016 | Águas Lindas de Goiás - GO / Anápolis - GO | B | 160 | 2 | Tipo IV | 6 |
| L4-017 | São Domingos - GO / Monte Alegre de Goiás - GO | B | 120 | 1 | Tipo IV | 2 |
| L4-018 | Santa Rosa de Goiás - GO / Anápolis - GO | B | 75 | 1 | Tipo I ou superior | 2 |
| L4-019 | Niquelândia - GO / Goiânia - GO | B | 297 | 4 | Tipo IV | 4 |
| L4-020 | Silvânia - GO / Anápolis - GO | B | 76 | 1 | Tipo III ou Tipo IV | 2 |
| L4-021 | Flores de Goiás - GO / Formosa - GO | B | 158 | 1 | Tipo IV | 2 |
| L4-022 | Alexânia - GO / Corumbá de Goiás - GO | B | 75 | 1 | Tipo I ou superior | 2 |
| L4-023 | Pirenópolis - GO / Goiânia - GO | B | 119 | 1 | Tipo IV | 2 |
| L4-024 | Cabeceiras - GO / Formosa - GO | B | 62 | 1 | Tipo III ou Tipo IV | 4 |



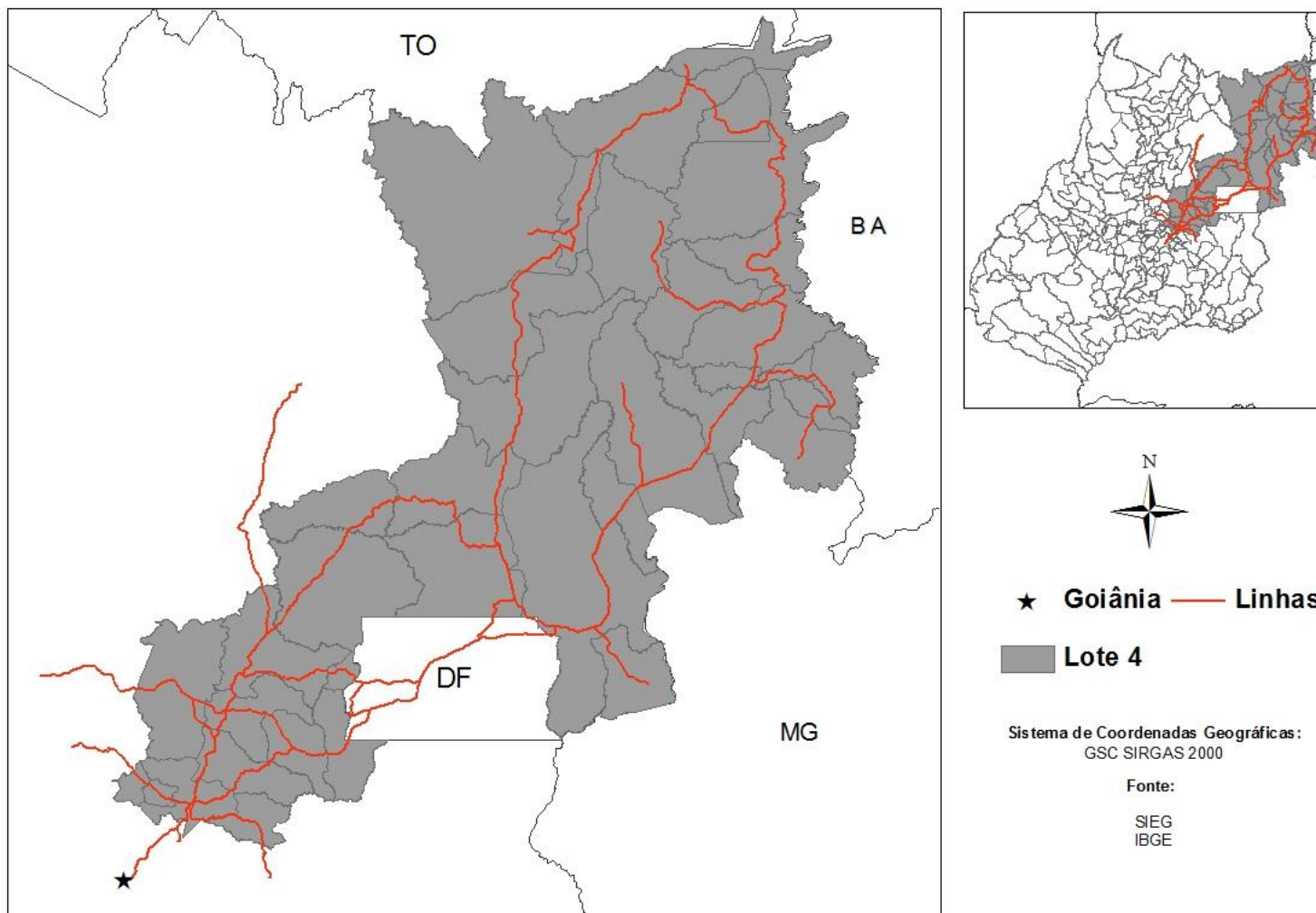
Edital de Licitação Nº XX/Ano

Concessão do Serviço de Transporte Rodoviário Intermunicipal de Passageiros do Estado de Goiás – TRIP-GO

| DESCRIÇÃO DO LOTE 4 | | | | | | |
|--|--|---|-----|---|--------------------|---|
| L4-025 | Água Fria de Goiás - GO / Formosa - GO | B | 121 | 1 | Tipo II ou Tipo IV | 2 |
| Frota mínima do lote (exceto frota reserva): 57 veículos | | | | | | |
| Extensão total das linhas do lote (aproximada): 3.792 km | | | | | | |
| Quilometragem diária percorrida nas linhas (aproximada): 28.166 km | | | | | | |
| Municípios que compõem a área de responsabilidade: Abadiânia – GO, Água Fria de Goiás – GO, Águas Lindas de Goiás – GO, Alexânia – GO, Alto Paraíso de Goiás – GO, Alvorada do Norte – GO, Anápolis – GO, Buritinópolis – GO, Cabeceiras – GO, Campo Limpo de Goiás – GO, Campos Belos – GO, Cavalcante – GO, Cocalzinho de Goiás – GO, Corumbá de Goiás – GO, Damianópolis – GO, Flores de Goiás – GO, Formosa – GO, Gameleira de Goiás – GO, Divinópolis de Goiás – GO, Guarani de Goiás – GO, Iaciara – GO, Mambá – GO, Mimoso de Goiás – GO, Monte Alegre de Goiás – GO, Nova Roma – GO, Ouro Verde de Goiás – GO, Padre Bernardo – GO, Pirenópolis – GO, Planaltina – GO, Posse – GO, Santo Antônio do Descoberto – GO, São Domingos – GO, São João d'Aliança – GO, Simolândia – GO, Sítio d'Abadia – GO, Teresina de Goiás – GO e Vila Boa – GO. | | | | | | |

Edital de Licitação Nº XX/Ano
Concessão do Serviço de Transporte Rodoviário Intermunicipal de Passageiros do Estado de Goiás – TRIP-GO

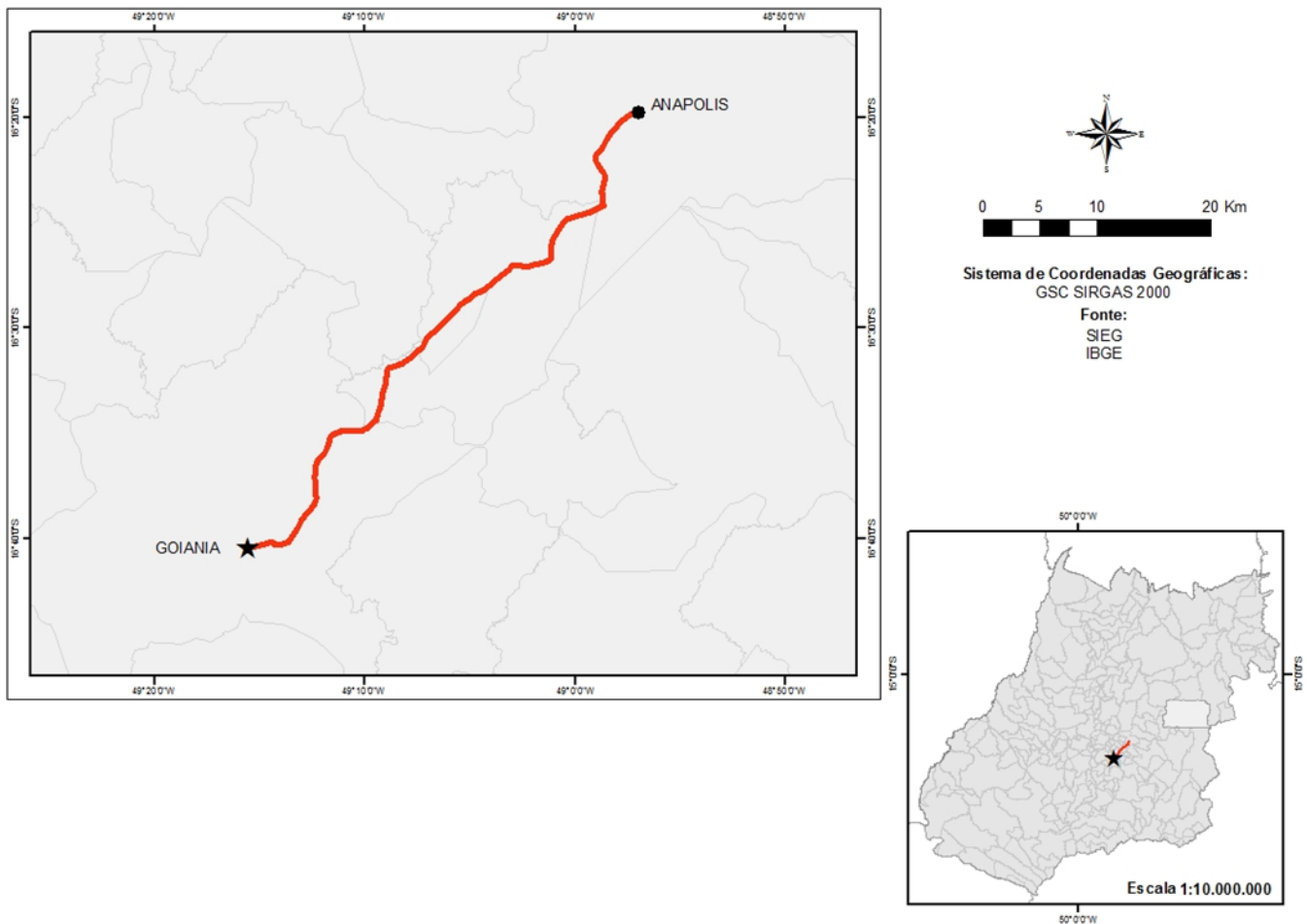
MAPA DO LOTE 4



Edital de Licitação Nº XX/Ano
Concessão do Serviço de Transporte Rodoviário Intermunicipal de Passageiros do Estado de Goiás –
TRIP-GO

| DESCRIÇÃO DA LINHA | | | | | |
|----------------------------------|---------|------------------------------|-------------------|----------|-------|
| Número: | | L4-001 | | | |
| Denominação: | | Anápolis - GO / Goiânia - GO | | | |
| Categoria: | | A | | | |
| Extensão (aproximada): | | 56 km | | | |
| Viagens diárias (mínimo): | | 118 | | | |
| Frota (estimada): | | 10 | | | |
| Veículo: | | Tipo V, Tipo III ou Tipo IV | | | |
| Itinerário IDA: | | | Itinerário VOLTA: | | |
| Seção | | Via | Seção | | Via |
| Anápolis | Goiânia | BR 153 | Goiânia | Anápolis | BR153 |

MAPA DA LINHA L4-001


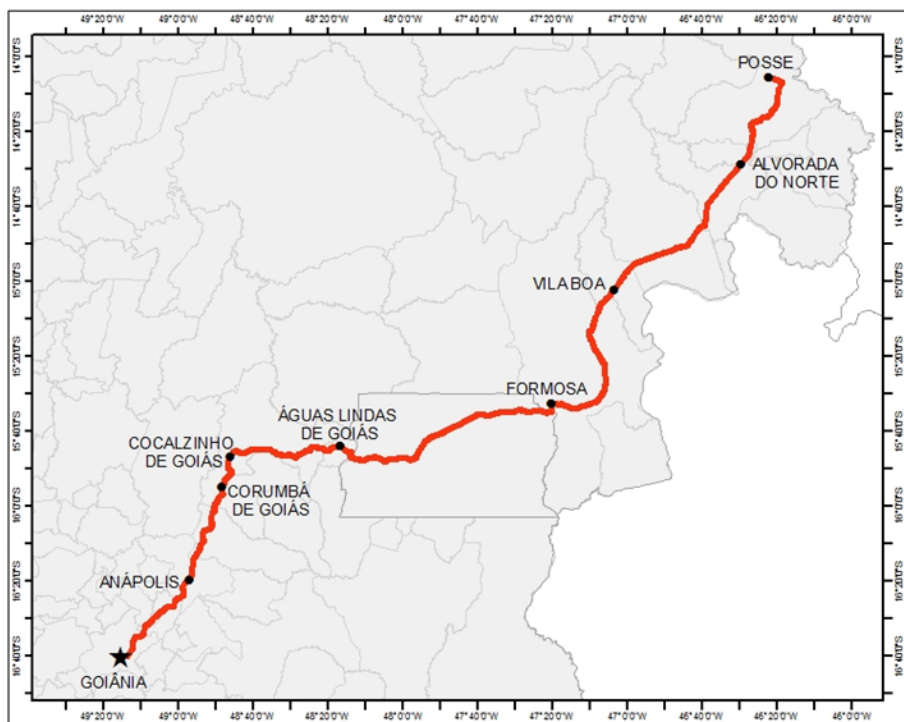


Edital de Licitação Nº XX/Ano

Concessão do Serviço de Transporte Rodoviário Intermunicipal de Passageiros do Estado de Goiás – TRIP-GO

| DESCRIÇÃO DA LINHA | | | | | |
|----------------------------------|---------------------------|--------|-----------------------|-----------------------|--------|
| Número: | L4-002 | | | | |
| Denominação: | Posse - GO / Goiânia - GO | | | | |
| Categoria: | B | | | | |
| Extensão (aproximada): | 542 km | | | | |
| Viagens diárias (mínimo): | 6 | | | | |
| Frota (estimada): | 6 | | | | |
| Veículo: | Tipo IV | | | | |
| Itinerário IDA: | | | Itinerário VOLTA: | | |
| Seção | Via | | Seção | Via | |
| Posse | Alvorada do Norte | BR 020 | Goiânia | Anápolis | BR 153 |
| Alvorada do Norte | Vila Boa | BR 020 | Anápolis | Corumbá de Goiás | BR 414 |
| Vila Boa | Formosa | BR 020 | Corumbá de Goiás | Cocalzinho de Goiás | BR 414 |
| Formosa | Águas Lindas de Goiás | BR 020 | Cocalzinho de Goiás | Águas Lindas de Goiás | BR 070 |
| Águas Lindas de Goiás | Cocalzinho de Goiás | BR 070 | Águas Lindas de Goiás | Formosa | BR 020 |
| Cocalzinho de Goiás | Corumbá de Goiás | BR 414 | Formosa | Vila Boa | BR 020 |
| Corumbá de Goiás | Anápolis | BR 414 | Vila Boa | Alvorada do Norte | BR 020 |
| Anápolis | Goiânia | BR 153 | Alvorada do Norte | Posse | BR 020 |

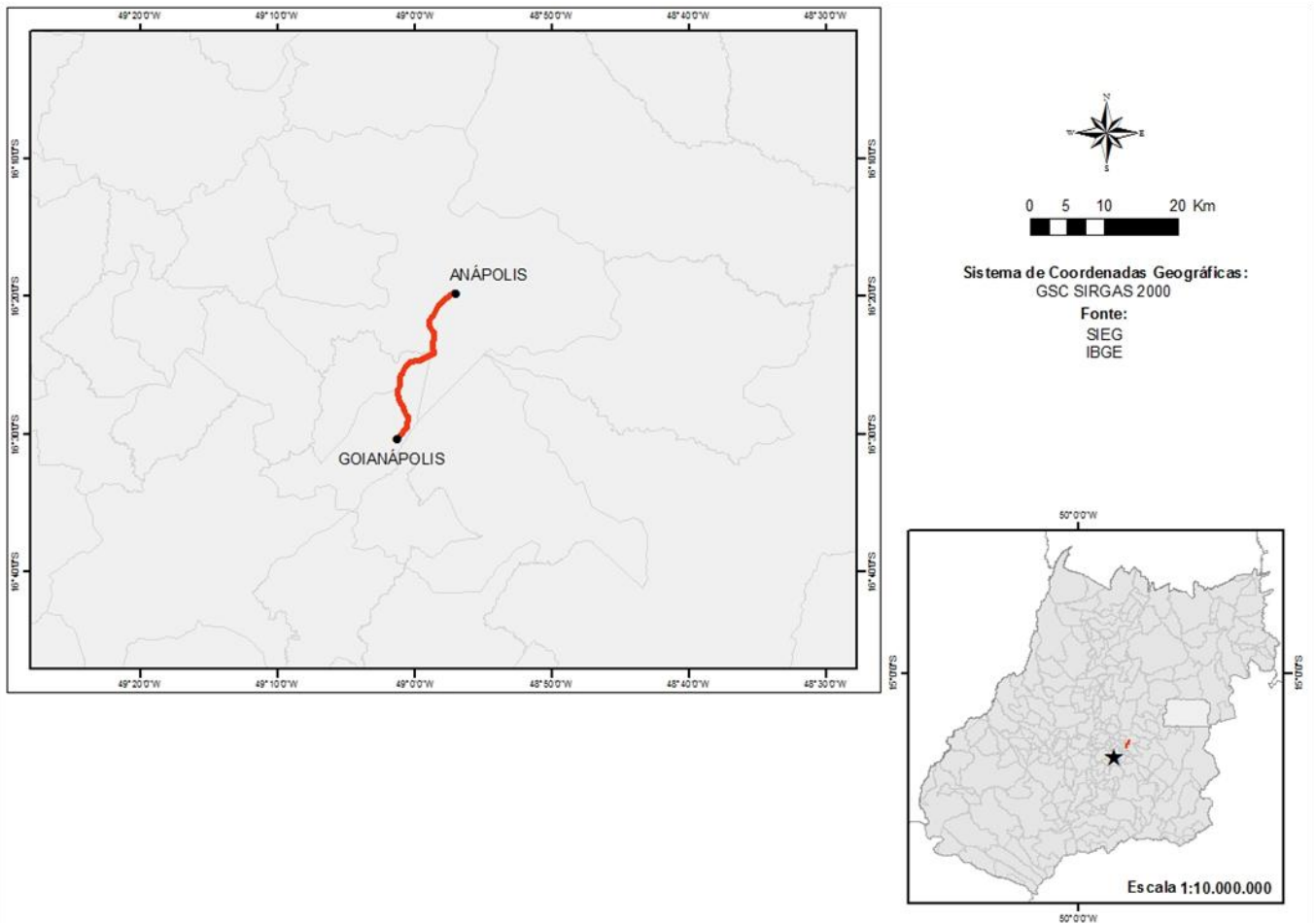
MAPA DA LINHA L4-002



Edital de Licitação Nº XX/Ano
Concessão do Serviço de Transporte Rodoviário Intermunicipal de Passageiros do Estado de Goiás – TRIP-GO

| DESCRIÇÃO DA LINHA | | | | | |
|----------------------------------|----------|----------------------------------|-------------------|-------------|-----|
| Número: | | L4-003 | | | |
| Denominação: | | Goianápolis - GO / Anápolis - GO | | | |
| Categoria: | | B | | | |
| Extensão (aproximada): | | 23 km | | | |
| Viagens diárias (mínimo): | | 22 | | | |
| Frota (estimada): | | 1 | | | |
| Veículo: | | Tipo III ou Tipo IV | | | |
| Itinerário IDA: | | | Itinerário VOLTA: | | |
| Seção | | Via | Seção | | Via |
| Goianápolis | Anápolis | GO 330 | Anápolis | Goianápolis | 330 |

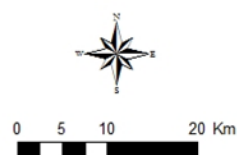
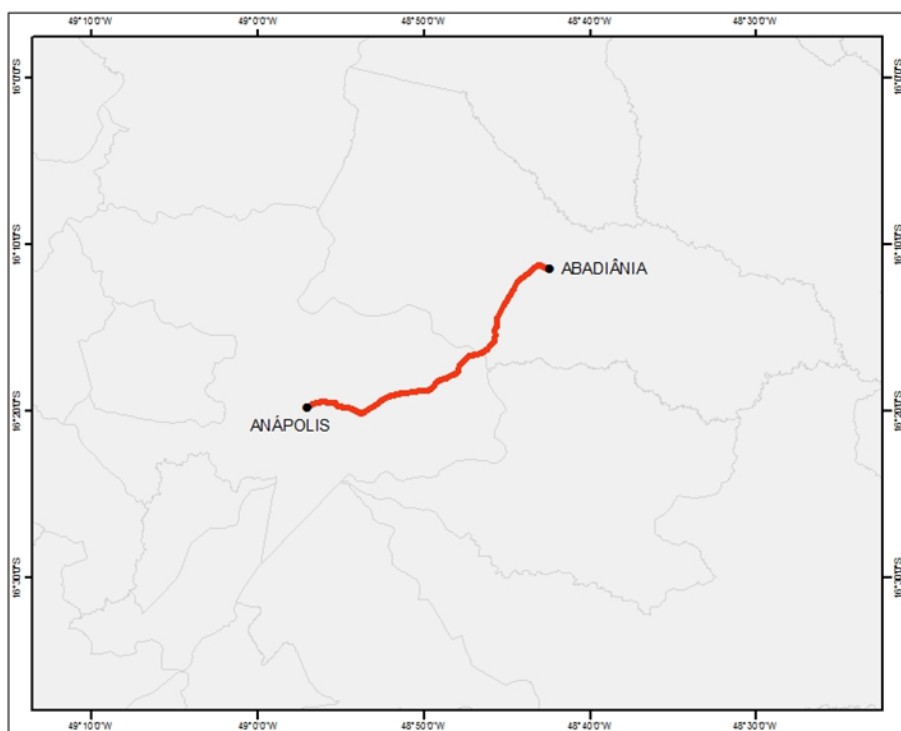
MAPA DA LINHA L4-003



Edital de Licitação Nº XX/Ano
Concessão do Serviço de Transporte Rodoviário Intermunicipal de Passageiros do Estado de Goiás – TRIP-GO

| DESCRIÇÃO DA LINHA | | | | | |
|----------------------------------|----------|--------------------------------|-------------------|-----------|--------|
| Número: | | L4-004 | | | |
| Denominação: | | Abadiânia - GO / Anápolis - GO | | | |
| Categoria: | | B | | | |
| Extensão (aproximada): | | 34 km | | | |
| Viagens diárias (mínimo): | | 18 | | | |
| Frota (estimada): | | 1 | | | |
| Veículo: | | Tipo III ou Tipo IV | | | |
| Itinerário IDA: | | | Itinerário VOLTA: | | |
| Seção | | Via | Seção | | Via |
| Abadiânia | Anápolis | BR 060 | Anápolis | Abadiânia | BR 060 |

MAPA DA LINHA L4-004



Sistema de Coordenadas Geográficas:
GSC SIRGAS 2000
Fonte:
SIEG
IBGE

